

**STRATEGI PENGEMBANGAN WISATA RAWA JOMBOR  
MENGUNAKAN ANALISIS SWOT DESA KRAKITAN KECAMATAN  
BAYAT KABUPATEN KLATEN**

**SKRIPSI**

**Untuk Memenuhi Sebagai Persyaratan Mencapai  
Derajat Sarjana S-1 Program Studi Geografi**



**Disusun Oleh :**

**ANI PURWANTI  
17.85.0031**

**PROGRAM STUDI GEOGRAFI  
FAKULTAS SAINS DAN TEKNOLOGI  
UNIVERSITAS AMIKOM YOGYAKARTA  
2021**

**STRATEGI PENGEMBANGAN WISATA RAWA JOMBOR  
MENGUNAKAN ANALISIS SWOT DESA KRAKITAN KECAMATAN  
BAYAT KABUPATEN KLATEN**

**SKRIPSI**

**Untuk Memenuhi Sebagai Persyaratan Mencapai Derajat Sarjana S-1  
Program Studi Geografi**



Disusun Oleh :

**ANI PURWANTI**

17.85.0031

**PROGRAM STUDI GEOGRAFI  
FAKULTAS SAINS DAN TEKNOLOGI  
UNIVERSITAS AMIKOM YOGYAKARTA**

**2021**

## HALAMAN ORISINALITAS

### PERNYATAAN ORISINALITAS

Saya, yang bertanda tangan dibawah ini :

Nama : Ani Purwanti

NIM : 17.85.0031

Menyatakan dengan sesungguhnya bahwa skripsi berjudul **“Strategi Pengembangan Wisata Rawa Jombor Menggunakan Analisis SWOT Desa Krakitan Kecamatan Bayat Kabupaten Klaten”** adalah betul-betul karya sendiri, hal-hal yang bukan saya dalam skripsi ini telah diberi tanda sitasi dan ditunjukkan dalam daftar pustaka. Apabila di kemudian hari terbukti pernyataan saya tidak benar, maka saya bersedia menerima saksi akademik berupa pencabutan skripsi dan gelar yang saya peroleh dari skripsi tersebut.

Yogyakarta, 10 Agustus 2021

Yang membuat pernyataan,



Ani Purwanti

17.85.0031

## **PERSETUJUAN**

### **STRATEGI PENGEMBANGAN WISATA RAWA JOMBOR MENGUNAKAN ANALISIS SWOT DESA KRAKITAN KECAMATAN BAYAT KABUPATEN KLATEN SKRIPSI**

yang dipersiapkan dan disusun oleh

**Ani Purwanti**

**17.85.0031**

telah disetujui oleh Dosen Pembimbing Skripsi  
pada tanggal 10 Agustus 2021

**Dosen Pembimbing,**



**Afrinia Lisditva Permatasari, S.Si, M.Sc**

**NIK : 190302297**

## PENGESAHAN

### SKRIPSI STRATEGI PENGEMBANGAN WISATA RAWA JOMBOR MENGUNAKAN ANALISIS SWOT DESA KRAKITAN KECAMATAN BAYAT KABUPATEN KLATEN

yang dipersiapkan dan disusun oleh

**Ani Purwanti**

**17.85.0031**

telah dipertahankan di depan Dewan Penguji  
pada tanggal 21 Agustus 2021

#### Susunan Dewan Penguji

**Nama Penguji**

**Tanda Tangan**

**Afrinia Lisditya Permatasari, S.Si, M.Sc**

**NIK. 190302297**



**Ika Afianita Suberningtyas, S.Si, M.Sc**

**NIK. 190302300**



**Vidvana Arsanti, S.Si, M.Sc**

**NIK. 190302298**



Skripsi ini telah diterima sebagai salah satu persyaratan  
untuk memperoleh gelar Sarjana Geografi  
Tanggal 07 September 2021

**Sudarmawan, ST., MT**

**NIK. 190302035**

## KATA PENGANTAR

Bismillahirrahmaniirahiim...

Assalamu'alaikum Warahmatullahi Wabarakatuh

Pada kesempatan ini penulis ingin mengucapkan puji syukur kehadirat Allah SWT yang telah melimpahkan rahmat dan karunia-Nya sehingga penulis dapat menyusun dan menyelesaikan naskah skripsi ini. Naskah skripsi ini dibuat untuk memenuhi sebagian persyaratan memperoleh gelar Sarjana Program Studi Geografi. Dalam penyusunan naskah skripsi ini, penulis tidak akan dapat menyelesaikan tanpa adanya dukungan, bantuan, semangat, motivasi, bimbingan dan arahan yang diberikan. Pada kesempatan ini, penulis ingin mengucapkan terimakasih kepada :

1. Bapak Sudarmawan, S.T., M.T selaku Dekan Fakultas Sains dan Teknologi Universitas AMIKOM Yogyakarta.
2. Ibu Fitria Nucifera, S.Si., M.Sc selaku Kepala Program Studi Geografi Universitas AMIKOM Yogyakarta yang memberikan support kepada mahasiswa Geografi.
3. Ibu Widiyana Riasasi, S.Si., M.Sc selaku Dosen wali yang telah menjadi dosen wali penulis selama semester 1 (satu) hingga semester 8 (delapan).
4. Ibu Afrinia Lisditya P, S.Si., M.Sc selaku Dosen pembimbing skripsi yang telah memberikan bimbingan, arahan, perhatian, kasih sayang, dan dukungan dalam proses penulisan naskah skripsi.
5. Seluruh Dosen Program Studi Geografi yang telah memberikan bekal ilmu pengetahuan baik dibangku perkuliahan maupun diluar perkuliahan berupa survei lapangan yang bermanfaat bagi penulis dalam menempuh studi.
6. Mamak dan Bapak yang selalu mendukung penulis disetiap hal dan memberikan doa dan kasih sayangnya untuk penulis.

7. BBWS (Balai Besar Wilayah Sungai) Bengawan Solo yang telah memberikan izin penulis melakukan penelitian di Rawa Jombor dan memberikan informasi serta bantuan kepada penulis guna menyusun naskah skripsi.
8. Kepala Desa dan Sekretaris Desa Krakitan, yang telah mengizinkan penulis melakukan penelitian di Rawa Jombor dan memberikan informasi kepada penulis guna menyusun naskah skripsi.
9. Teman-teman Program Studi Geografi Angkatan 2017 dan semua pihak yang mendoakan serta mendukung dalam penyusunan naskah skripsi ini.
10. Weni Oktavianti, teman saya yang telah mendampingi penulis dalam proses pra-penelitian dan proses pengambilan data penelitian serta memberikan support kepada penulis.
11. Penulis mengucapkan banyak terimakasih atas semua pihak yang ikut serta dalam pelaksanaan dan penyusunan skripsi. Penulis berharap skripsi ini dapat bermanfaat bagi penulis dan pihak yang membutuhkan serta pembacanya.

Klaten, 10 Agustus 2021

Penulis,



(Ani Purwanti)


## DAFTAR ISI

HALAMAN ORISINALITAS.....	i
HALAMAN PERSETUJUAN.....	ii
HALAMAN PENGESAHAN.....	iii
KATA PENGANTAR .....	iv
DAFTAR ISI.....	vi
DAFTAR TABEL.....	ix
DAFTAR GAMBAR.....	x
DAFTAR LAMPIRAN.....	xi
ABSTRAK.....	xii
<b>BAB I: PENDAHULUAN .....</b>	<b>1</b>
1.1. Latar Belakang.....	1
1.2. Perumusan Masalah .....	2
1.3. Batasan Masalah .....	2
1.4. Tujuan Penelitian .....	3
1.5. Manfaat Penelitian .....	3
1.5.1. Manfaat Teoritis.....	3
1.5.2. Manfaat Praktis .....	4
1.6. Keaslian Penelitian.....	5
<b>BAB II: TINJAUAN PUSTAKA .....</b>	<b>10</b>
2.1. Telaah Pustaka .....	10
2.1.1. Geografi Pariwisata.....	10
2.1.2. Unsur-Unsur Pariwisata .....	14
2.1.3. Potensi Wisata.....	14
2.1.4. Pengembangan Wisata .....	15
2.1.5. Konsep Pengembangan Wisata.....	17
2.1.6. Analisis SWOT .....	17
2.2. Kerangka Berpikir.....	19
<b>BAB III: METODE PENELITIAN.....</b>	<b>21</b>
3.1. Objek Penelitian.....	21
3.2. Kerangka Penelitian .....	21
3.3. Alat dan Bahan Penelitian.....	23



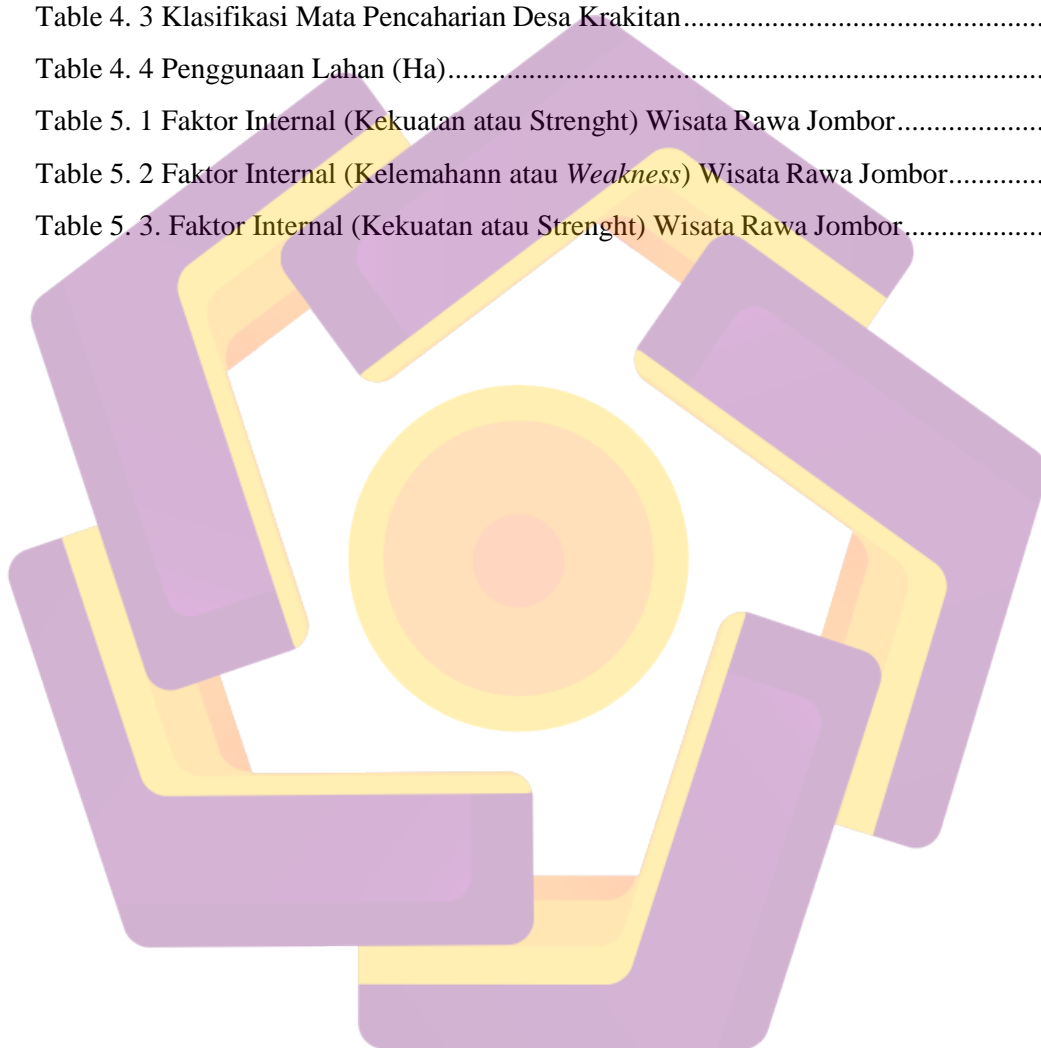
3.3.1.	Alat.....	23
3.3.2.	Bahan .....	23
3.4.	Tahapan Penelitian.....	23
3.4.1.	Pengumpulan Data Penelitian .....	23
3.4.2.	Pengolahan Data .....	26
3.4.3.	Analisis Data.....	27
3.5.	Jadwal Penelitian.....	30
<b>BAB IV: DESKRIPSI WILAYAH .....</b>		<b>31</b>
4.1.	Letak, Luas, dan Batas Wilayah.....	31
4.2.	Kondisi Topografis .....	32
4.3.	Kondisi Sumberdaya Manusia dan Ekonomi .....	33
4.3.1.	Kependudukan .....	33
4.3.2.	Mata Pencaharian.....	36
4.4.	Penggunaan Lahan.....	38
<b>BAB V: HASIL DAN PEMBAHASAN.....</b>		<b>40</b>
5.1.	Karakteristik Responden .....	40
5.1.1.	Jenis Kelamin.....	40
5.1.2.	Umur .....	41
5.1.3.	Daerah Asal.....	41
5.1.4.	Pekerjaan.....	43
5.1.5.	Tujuan wisata ke Rawa Jombor .....	43
5.1.6.	Aktivitas Berwisata Ke Rawa Jombor.....	45
5.1.7.	Waktu berkunjung ke Rawa Jombor .....	45
5.1.8.	Waktu yang sering digunakan Ke Wisata Rawa Jombor .....	46
5.2.	Faktor Internal dan Eksternal Pengembangan Wisata Rawa Jombor, Desa Krakitan, Kecamatan Bayat, Kabupaten Klaten .....	46
5.2.1.	Faktor Internal Pengembangan Wisata Rawa Jombor, Desa Krakitan, Kecamatan Bayat, Kabupaten Klaten .....	47
5.2.2.	Faktor Eksternal Pengembangan Wisata Rawa Jombor, Desa Krakitan, Kecamatan Bayat, Kabupaten Klaten .....	47
5.3.	Strategi Pengembangan Wisata Rawa Jombor.....	52
5.4.	Persebaran Potensi Wisata yang Dapat dikembangkan di Desa Krakitan, sekitar Rawa Jombor .....	57
<b>BAB VI: KESIMPULAN DAN SARAN .....</b>		<b>60</b>

6.1. Kesimpulan .....	60
6.2. Saran .....	61
<b>DAFTAR PUSTAKA.....</b>	<b>63</b>
<b>LAMPIRAN.....</b>	<b>67</b>



## DAFTAR TABEL

Table 1. 1 Keaslian Penelitian.....	6
Table 3. 1 Matriks SWOT.....	29
Table 3. 2 Jadwal Penelitian.....	30
Tabel 4. 1 Jumlah Penduduk Desa Krakitan .....	34
Table 4. 2 Jumlah Penduduk Kecamatan Bayat Menurut Kelompok Umur Keadaan Tahun 2019 .....	35
Table 4. 3 Klasifikasi Mata Pencaharian Desa Krakitan.....	37
Table 4. 4 Penggunaan Lahan (Ha).....	38
Table 5. 1 Faktor Internal (Kekuatan atau Strength) Wisata Rawa Jombor.....	47
Table 5. 2 Faktor Internal (Kelemahann atau <i>Weakness</i> ) Wisata Rawa Jombor.....	47
Table 5. 3. Faktor Internal (Kekuatan atau Strength) Wisata Rawa Jombor.....	52




## DAFTAR GAMBAR

Gambar 2. 1 Kerangka Berpikir Penelitian .....	20
Gambar 3. 1 Diagram Kerangka Penelitian .....	22
Gambar 4. 1 Peta Administrasi Desa Krakitan, Kecamatan Bayat, Kabupaten Klaten ....	32
Gambar 4. 2 Peta Kemiringan Lereng Kecamatan Bayat Kabupaten Klaten.....	33
Gambar 4. 3 Peta Penggunaan Lahan Desa Krakitan.....	39
Gambar 5. 1 Diagram Jenis Kelamin Responden Pengunjung Wisata Rawa Jombor .....	40
Gambar 5. 2 Kelompok Umur Pengunjung Wisata Rawa Jombor.....	41
Gambar 5. 3 Diagram Asal Daerah Pengunjung Wisata Rawa Jombor .....	42
Gambar 5. 4 Peta Asal Daerah/Kecamatan Responden Wisata Rawa Jombor .....	42
Gambar 5. 5 Diagram Pekerjaan responden pengunjung wisata Rawa Jombor.....	43
Gambar 5. 6 Diagram Tujuan Berkunjung Ke Wisata Rawa Jombor .....	44
Gambar 5. 7 Diagram Aktivitas Berwisata Ke Rawa Jombor.....	45
Gambar 5. 8 Diagram Hari Kunjung Berwisata Ke Rawa Jombor .....	46
Gambar 5. 9 Wisata Perahu.....	48
Gambar 5. 10 Bangunan PUJASERA ( Pusat Jajanan Serba Ada) .....	48
Gambar 5. 11 <i>Jogging Track</i> .....	50
Gambar 5. 12 Kondisi lingkungan Rawa Jombor .....	51
Gambar 5. 13 Peta Persebaran Potensi Objek Wisara di Sekitar Rawa Jombor Desa Krakitan, Kecamatan Bayat, Kabupaten Klaten .....	59

## DAFTAR LAMPIRAN

Lampiran 1. Surat Izin Penelitian Objek Wisata.....	68
Lampiran 2. Dokumentasi Keindahan Alam Rawa Jombor.....	69
Lampiran 3. Pembangunan dan Pengembangan Wisata Rawa Jombor .....	70
Lampiran 4. Dokumentasi Wawancara.....	71
Lampiran 5. Pedoman Kuesioner Wawancara Pihak Instansi.....	72
Lampiran 6. Pedoman Kuesioner Wisatawan Rawa Jombor .....	73
Lampiran 7. Kuesioner Wisatawan Menggunakan Google Form.....	77
Lampiran 8. Hasil Kuesioner Wisatawan Melalui Google Form.....	78



### **Abstrak**

*Rawa Jombor adalah objek wisata yang sering dikunjungi wisatawan, dengan daya tarik wisata alam, wisata kuliner dan atraksi wisata. Namun dalam pengelolaan wisata tersebut, terdapat permasalahan yang harus diperbaiki dari berbagai aspek. Aspek tersebut: sarana dan prasarana yang kurang memadai dan tertata dengan rapi, perizinan perdagangan usaha yang masih bebas dan pemeliharaan lingkungan yang belum maksimal. Adanya permasalahan tersebut, diharapkan adanya upaya pengembangan wisata yang dapat menjadikan objek wisata tertentu menjadi lebih baik dan menjadi daya tarik wisatawan daerah maupun luar daerah. Penelitian ini menggunakan metode deskriptif kualitatif. Hasil penelitian berupa faktor internal dan faktor eksternal dalam pengembangan wisata Rawa Jombor. Faktor internal sebagai kekuatan adalah pemandangan alam yang indah, dikelilingi oleh perbukitan, lokasi luas dan strategis serta biaya wisata terjangkau. Sedangkan sebagai kelemahan adalah sarana dan prasarana kurang mendukung, kurangnya pemeliharaan lingkungan pada setiap sudut rawa, tidak ada fasilitas perdagangan (toko souvenir dan pusat oleh-oleh), perizinan perdagangan masih bebas. Faktor eksternal sebagai peluang: adanya pembangunan plaza kuliner, jogging track, minat berwisata yang tinggi, dukungan pemerintah dalam pengembangan wisata. Sedangkan faktor eksternal sebagai ancaman: kurangnya pengetahuan wisatawan akan pentingnya menjaga kebersihan lingkungan wisata, pencemaran air akibat bahan bakar atraksi wisata perahu.*

**Kata kunci :** *Rawa Jombor, Pengembangan, Strategi Analisis SWOT*

### **Abstract**

*Rawa Jombor is a tourist attraction that is often visited by tourists, with natural attractions, culinary tours and tourist attractions. However, in the management of tourism, there are problems that must be corrected from various aspects. These aspects: inadequate and well-organized facilities and infrastructure, free business trade permits and environmental maintenance that has not been maximized. With these problems, it is hoped that tourism development efforts can make certain tourist objects better and become an attraction for regional and foreign tourists. This study used descriptive qualitative method. The results of the research are internal factors and external factors in the development of Jombor Rawa tourism. Internal factors as strengths are beautiful natural scenery, surrounded by hills, wide and strategic location and affordable travel costs. Meanwhile, the weaknesses are the lack of supporting facilities and infrastructure, lack of environmental maintenance in every corner of the swamp, no trading facilities (souvenir shops and souvenir centers), trade permits are still free. External factors as opportunities: the development of culinary plazas, jogging tracks, high interest in traveling, government support in tourism development. While external factors as threats: lack of knowledge of tourists about the importance of maintaining a clean tourist environment, water pollution due to fuel for boat tourist attractions.*

**Key words :** *Swamp Jombor, Development, SWOT Analysis Strategy.*