

ANALISIS TINGKAT KESEJAHTERAAN PETANI DI KAPANEWON NANGGULAN

SKRIPSI

**Sebagai Persyaratan Mencapai Derajat Sarjana 1
Program Studi Geografi**



**Disusun oleh :
Nama : Pandu Jalu Saputro
Nim : 18.85.0039**

**PROGRAM STUDI GEOGRAFI
FAKULTAS SAINS DAN TEKNOLOGI
UNIVERSITAS AMIKOM YOGYAKARTA
2023**

ANALISIS TINGKAT KESEJAHTERAAN PETANI DI KAPANEWON NANGGULAN

SKRIPSI

**Sebagai Persyaratan Mencapai Derajat Sarjana 1
Program Studi Geografi**



Disusun oleh :

Nama : Pandu Jalu Saputro

Nim : 18.85.0039

**PROGRAM STUDI GEOGRAFI
FAKULTAS SAINS DAN TEKNOLOGI
UNIVERSITAS AMIKOM YOGYAKARTA
2023**

PERNYATAAN ORISINALITAS

Saya, yang bertandatangan dibawah ini:

Nama : Pandu Jalu Saputro

NIM : 18.85.0039

Menyatakan dengan sesungguhnya bahwa Skripsi berjudul **ANALISIS TINGKAT KESEJAHTERAAN PETANI DI KAPANEWON NANGGULAN** adalah betul-betul karya sendiri, hal-hal yang bukan karya saya dalam skripsi ini telah diberi tanda citasi dan ditunjukkan dalam daftar pustaka.

Apabila di kemudian hari terbukti pernyataan saya tidak benar, maka saya bersedia menerima sanksi akademik berupa pencabutan skripsi dan gelar yang saya peroleh dari skripsi tersebut.

Yogyakarta, 7 Mei 2023

Yogyakarta, 7 Mei 2023
Pernyataan
10000
METERAL TEMPEL
K0570AKX547891762
Pandu Jalu Saputro

PERSETUJUAN

SKRIPSI

**ANALISIS TINGKAT KESEJAHTERAAN
PETANI DI KAPANEWON NANGGULAN**

yang dipersiapkan dan disusun oleh

Pandu Jalu Saputro

18.85.0039

20 Juli 2023

Dosen Pembimbing,



Afrinia Lisditya Permatasari, S.Si, M.Sc

NIK. 190302297

PENGESAHAN

SKRIPSI

**ANALISIS TINGKAT KESEJAHTERAAN
PETANI DI KAPANEWON NANGGULAN**

yang disusun oleh

Pandu Jalu Saputro
18.85.0039

Telah dipertahankan di depan Dewan Penguji
pada tanggal 26 Mei 2023

Susunan Dewan Penguji

Nama Penguji

Afrinia Lisditva Permatasari, S.Si, M.Sc
NIK. 190302297

Widiyana Riasasi, S.Si., M.Sc
NIK. 190302338

Fitria Nucifera, S.Si., M.Sc
NIK. 190302299

Tanda Tangan



Skripsi ini telah diterima sebagai salah persyaratan
untuk memperoleh gelar Sarjana Sains
pada tanggal 26 Mei 2023

Dekan Fakultas Sains dan Teknologi



Sudarmawan, ST., MT
NIK. 190302035

KATA PENGANTAR

Puji syukur yang tak terhingga penulis panjatkan kepada Tuhan Yang Maha Esa atas segala rahmat, hidayah, dan karunia-Nya yang tiada henti-hentinya mengalir pada penulis selama menyelesaikan skripsi ini. Sehingga penulis dapat menyelesaikan pendidikan di Universitas AMIKOM Yogyakarta dan menempuh pendidikan tinggi sampai pada tahap ini dan telah menyelesaikan skripsi yang berjudul "ANALISIS TINGKAT KESEJAHTERAAN PETANI DI KAPANEWON NANGGULAN".

Skripsi ini merupakan bagian dari persyaratan untuk memperoleh gelar sarjana di Universitas AMIKOM Yogyakarta. Skripsi ini dapat disusun dengan baik atas bantuan dari berbagai pihak. Pada kesempatan ini penulis ucapkan terimakasih kepada :

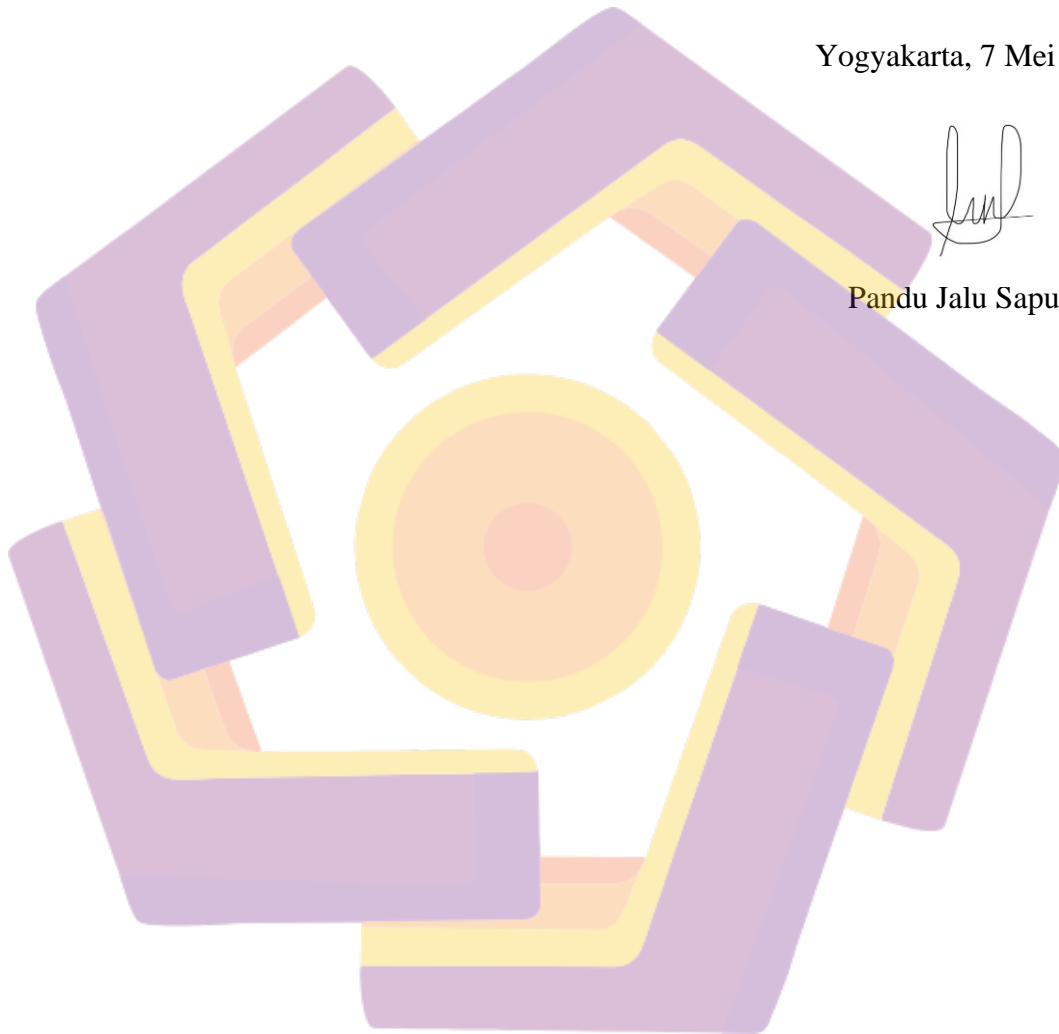
1. Bapak Sudarmawan, S.T., M.T. selaku Dekan Fakultas Sains dan Teknologi Universitas AMIKOM Yogyakarta
2. Ibu Fitria Nucifera, S.Si., M.Sc. selaku kepala program studi S1-Geografi.
3. Ibu Afrinia Lisditya Permatasari, S.Si., M.Sc selaku dosen pembimbing skripsi yang telah memberikan banyak masukan dan saran yang amat berarti bagi penulis.
4. Ibu Vidyana Arsanti, S.Si., M.Sc selaku dosen pembimbing akademis yang telah membimbing hingga perkuliahan selesai.
5. Seluruh dosen prodi Geografi Universitas AMIKOM Yogyakarta yang senantiasa memberikan ilmu serta dukungan.
6. Teristimewa kepada orang tua serta segenap keluarga penulis yang selalu memberikan dukungan baik secara material dan moril
7. Teman teman tercinta di Universitas AMIKOM Yogyakarta

Serta pihak lain yang tidak dapat penulis sebutkan satu persatu. Demikian skripsi ini penulis sampaikan. Kritik dan saran senantiasa penulis harapkan untuk perbaikan skripsi ini. Atas perhatiannya, penulis mengucapkan terimakasih.

Yogyakarta, 7 Mei 2023



Pandu Jalu Saputro



Abstrak

Kesejahteraan petani menjadi perhatian karena sulitnya bagi petani tradisional untuk mendapatkan hidup yang layak. Sehingga penelitian ini bertujuan untuk mengetahui bagaimana tingkat kesejahteraan petani yang ada di Kecamatan Nanggulan serta sebaran spasialnya. Penelitian ini dilakukan di Kecamatan Nanggulan, yang merupakan salah satu sentra penghasil padi di Kabupaten Kulon Progo dengan sawah seluas 1600 Ha dimana mayoritas masyarakatnya berprofesi sebagai petani. Metode penelitian yang digunakan adalah penelitian deskriptif kuantitatif dengan menggunakan indikator kesejahteraan dari BKKBN. Data yang digunakan merupakan data primer dengan survey lapangan secara langsung (wawancara). Hasil penelitian menunjukkan bahwa terdapat sebanyak 17% tingkat Keluarga Pra-Sejahtera, yang tertinggi dijumpai di Desa Kembang. Sebanyak 12% Tingkat KS I dimana yang tertinggi dijumpai di Desa Donomulyo, Tingkat KS II sebanyak 15% dan KS III sebanyak 44%, dimana nilai tertinggi keduanya dijumpai di Desa Wijimulyo. Dan Tingkat KS III Plus sebanyak 12% yang dijumpai paling banyak di Desa Banyuroto.

Kata kunci : *Petani, Kesejahteraan, BKKBN*

Abstract

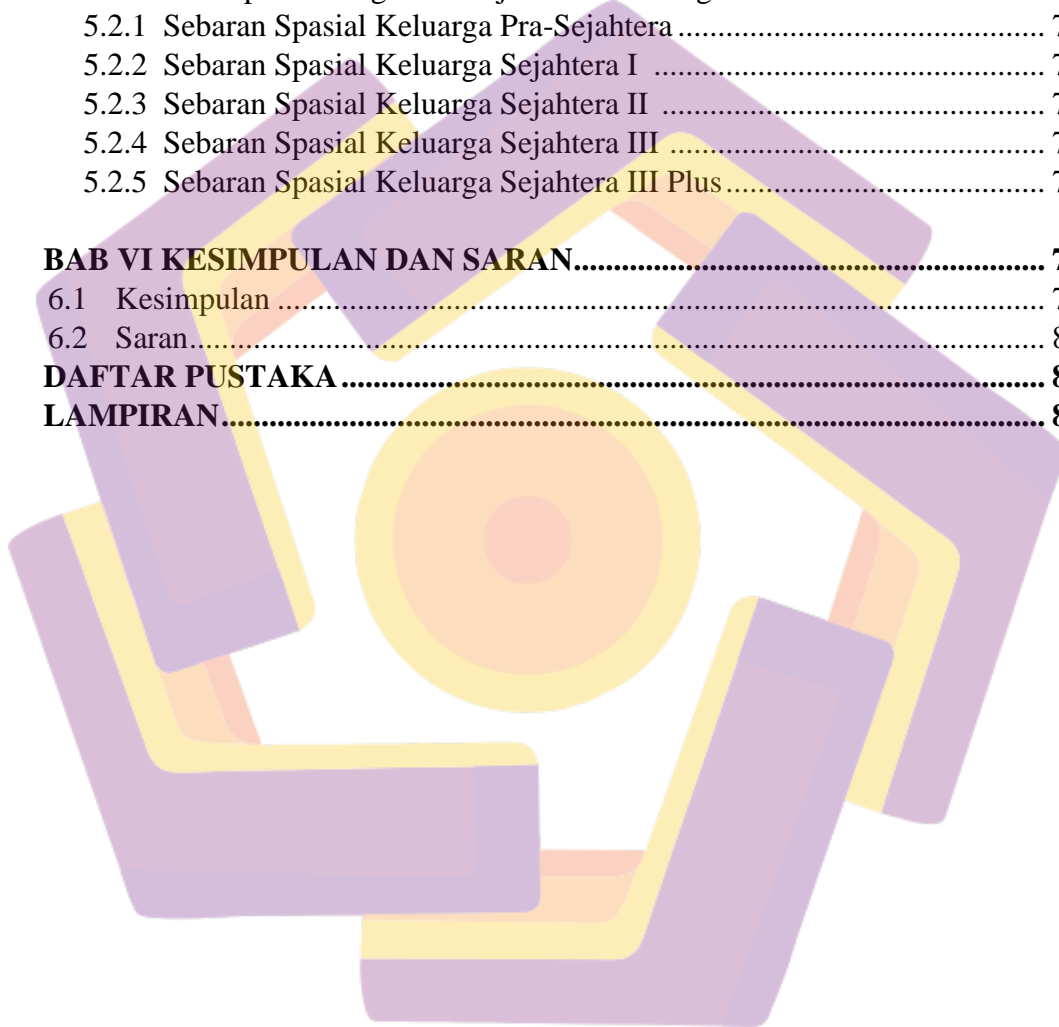
The welfare of farmers has become a concern due to the difficulties faced by traditional farmers in achieving a decent livelihood. Therefore, this research aims to determine the level of farmer welfare in the Nanggulan District and its spatial distribution. The study was conducted in the Nanggulan District, which is one of the major rice-producing centers in the Kulon Progo Regency, with a total rice field area of 1600 hectares, where the majority of the population works as farmers. The research method used was quantitative descriptive research using the welfare indicators from the National Family Planning Coordinating Board (BKKBN). The data used were primary data collected through direct field surveys (interviews). The research findings indicate that there is a 17% prevalence of Pre-Prosperous Family level, with the highest prevalence found in the village of Kembang. There is a 12% prevalence of Level I Welfare, with the highest prevalence found in the village of Donomulyo. The prevalence of Level II Welfare is 15%, and Level III Welfare is 44%, with the highest prevalence of both found in the village of Wijimulyo. Additionally, there is a 12% prevalence of Level III Plus Welfare, which is most commonly found in the village of Banyuroto.

Key Words : *Farmers, Welfare, BKKBN*

DAFTAR ISI

HALAMAN JUDUL	ii
PERNYATAAN ORISINALITAS.....	iii
HALAMAN PERSETUJUAN	iv
HALAMAN PENGESAHAN.....	v
KATA PENGANTAR.....	vi
Abstrak.....	viii
DAFTAR ISI.....	ix
DAFTAR TABEL	x
DAFTAR GAMBAR.....	xii
BAB I PENDAHULUAN.....	1
1.1 Latar Belakang	1
1.2 Perumusan Masalah	2
1.3 Batasan Masalah.....	3
1.4 Tujuan Penelitian	3
1.5 Manfaat Penelitian	3
1.6 Keaslian Penelitian.....	5
1.7 Kerangka Pemikiran.....	5
BAB II TINJAUAN PUSTAKA.....	9
2.1 Pertanian.....	9
2.1.1 Pengertian Pertanian	9
2.1.2 Petani	10
2.2 Kesejahteraan	12
2.2.1 Pengertian Kesejahteraan	12
2.2.2 Konsep Kesejahteraan	14
2.3 Faktor-Faktor yang Mempengaruhi Kesejahteraan.....	19
2.4 Tahapan Keluarga Sejahtera	22
BAB III METODE PENELITIAN	33
3.1 Obyek Penelitian	33
3.2 Kerangka Penelitian	33
3.2.1 Populasi dan Sampel	33
3.2.2 Jenis dan Sumber Data	35
3.2.3 Teknik Pengambilan Data	36
3.2.4 Variabel dan Indikator Penelitian	37
3.2.5 Teknik Pengolahan dan Analisis Data	39
3.3 Alat dan Bahan Penelitian	41
3.4 Tahapan Penelitian	41
BAB IV DESKRIPSI WILAYAH	43
4.1 Deskripsi Wilayah.....	43
4.1.1 Kondisi Geomorfologi Daerah Penelitian.....	45
4.1.2 Kondisi Geologi Daerah Penelitian.....	46
4.1.3 Penggunaan Lahan Daerah Penelitian.....	47
4.1.4 Kependudukan Daerah Penelitian	51


BAB V HASIL DAN PEMBAHASAN	53
5.1 Analisa Kesejahteraan Keluarga Petani	54
5.1.1 Keluarga Pra-Sejahtera.....	55
5.1.2 Keluarga Sejahtera I.....	58
5.1.3 Keluarga Sejahtera II.....	61
5.1.4 Keluarga Sejahtera III	65
5.1.5 Keluarga Sejahtera III Plus	68
5.2 Sebaran Spasial Tingkat Kesejahteraan Kelurga Petani	71
5.2.1 Sebaran Spasial Keluarga Pra-Sejahtera	71
5.2.2 Sebaran Spasial Keluarga Sejahtera I	73
5.2.3 Sebaran Spasial Keluarga Sejahtera II	74
5.2.4 Sebaran Spasial Keluarga Sejahtera III	75
5.2.5 Sebaran Spasial Keluarga Sejahtera III Plus	77
BAB VI KESIMPULAN DAN SARAN.....	79
6.1 Kesimpulan	79
6.2 Saran.....	80
DAFTAR PUSTAKA	81
LAMPIRAN.....	84



DAFTAR TABEL

Tabel 1.1 Penelitian Terdahulu	5
Tabel 2.1 Indikator Tingkat Kesejahteraan Keluarga	23
Tabel 3.1 Data Penelitian	35
Tabel 3.2 Instrumen Penelitian	36
Tabel 3.3 Variabel dan Indikator Penelitian	38
Tabel 3.3 Alat dan Bahan Penelitian.....	40
Tabel 4.1 Luas Sawah Tiap Kecamatan di Kabupaten Kulon Progo	50
Tabel 4.2 Jumlah penduduk usia kerja Kapanewon Nanggulan menurut jenis pekerjaan	52
Tabel 5.1 Klasifikasi Luas Garapan Keluarga Petani	53
Tabel 5.2 Distribusi Luas Garapan Keluarga Petani Kapanewon Nanggulan ...	54
Tabel 5.3 Persentase Keluarga Pra-Sejahtera di Desa Kembang	55
Tabel 5.4 Persentase Keluarga Pra-Sejahtera di Desa Jatisarono	56
Tabel 5.5 Persentase Keluarga Pra-Sejahtera di Desa Tanjungharjo	56
Tabel 5.6 Persentase Keluarga Pra-Sejahtera di Desa Wijimulyo	57
Tabel 5.7 Persentase Keluarga Pra-Sejahtera di Desa Banyuroto	57
Tabel 5.8 Persentase Keluarga Pra-Sejahtera di Desa Donomulyo	57
Tabel 5.9 Persentase Tahap KS I di Desa Kembang	58
Tabel 5.10 Persentase Tahap KS I di Desa Jatisarono	58
Tabel 5.11 Persentase Tahap KS I di Desa Tanjungharjo	59
Tabel 5.12 Persentase Tahap KS I di Desa Wijimulyo	60
Tabel 5.13 Persentase Tahap KS I di Desa Banyuroto	60
Tabel 5.14 Persentase Tahap KS I di Desa Donomulyo	61
Tabel 5.15 Persentase KS II di Desa Kembang	62
Tabel 5.16 Persentase KS II di Desa Jatisarono	62
Tabel 5.17 Persentase KS II di Desa Tanjungharjo	63
Tabel 5.18 Persentase KS II di Desa Wijimulyo	63
Tabel 5.19 Persentase KS II di Desa Banyuroto	64
Tabel 5.20 Persentase KS II di Desa Donomulyo	64
Tabel 5.21 Persentase KS III di Desa Kembang	65

Tabel 5.22 Persentase KS III di Desa Jatisarono	65
Tabel 5.23 Persentase KS III di Desa Tanjungharjo	66
Tabel 5.24 Persentase KS III di Desa Wijimulyo	67
Tabel 5.25 Persentase KS III di Desa Banyuroto	67
Tabel 5.26 Persentase KS III di Desa Donomulyo	68
Tabel 5.27 Persentase KS III Plus di Desa Kembang	69
Tabel 5.28 Persentase KS III di Desa Jatisarono	69
Tabel 5.29 Persentase KS III Plus di Desa Tanjungharjo	69
Tabel 5.30 Persentase KS III Plus di Desa Wijimulyo	70
Tabel 5.31 Persentase KS III Plus di Desa Banyuroto	70
Tabel 5.32 Persentase KS III Plus di Desa Donomulyo	70



DAFTAR GAMBAR

Gambar 2.1 Kerangka Pemikiran	32
Gambar 3.1. Tahapan Penelitian	42
Gambar 4.1 Peta Administrasi Wilayah Kapanewon Nanggulan	44
Gambar 4.2 Peta Geomorfologi Kapanewon Nanggulan	48
Gambar 4.3 Peta Penggunaan Lahan Kapanewon Nanggulan	49
Gambar 4.4 Jumlah Penduduk Berdasarkan Jenis Kelamin	49
Gambar 5.1 Diagram Ditribusi Luas Lahan Garapan Keluarga Petani	54
Gambar 5.2 Peta Keluarga Pra-Sejahtera Kapanewon Nanggulan	72
Gambar 5.3 Peta Keluarga Sejahtera I Kapanewon Nanggulan	73
Gambar 5.4 Peta Keluarga Sejahtera II Kapanewon Nanggulan	75
Gambar 5.5 Peta Keluarga Sejahtera III Kapanewon Nanggulan	76
Gambar 5.6 Peta Keluarga Sejahtera III Plus Kapanewon Nanggulan	77

