

**KAJIAN PERUBAHAN PENGGUNAAN LAHAN DISEKITAR  
KAWASAN HUNTAP PAGERJURANG, KELURAHAN  
KEPUHARJO, KECAMATAN CANGKRINGAN,  
KABUPATEN SLEMAN  
TAHUN 2010-2022”**

**SKRIPSI**



Oleh :

**M. AZIZ MUKSIN**

NIM.17.86.0005

**PROGRAM STUDI PERENCANAAN WILAYAH DAN KOTA  
FAKULTAS SAINS DAN TEKNOLOGI  
UNIVERSITAS AMIKOM YOGYAKARTA  
2023**

**KAJIAN PERUBAHAN PENGGUNAAN LAHAN DISEKITAR  
KAWASAN HUNTAP PAGERJURANG, KELURAHAN  
KEPUHARJO, KECAMATAN CANGKRINGAN,  
KABUPATEN SLEMAN,  
TAHUN 2010-2022”**

**SKRIPSI**



Oleh :

**M. AZIZ MUKSIN**

NIM.17.86.0005

**PROGRAM STUDI PERENCANAAN WILAYAH DAN KOTA  
FAKULTAS SAINS DAN TEKNOLOGI  
UNIVERSITAS AMIKOM YOGYAKARTA  
2023**

**LEMBAR PENGESAHAN**

**SKRIPSI**

**“KAJIAN PERUBAHAN PENGGUNAAN LAHAN DI SEKITAR  
KAWASAN HUNTAP PAGERJURANG, KELURAHAN KEPUHARJO,  
KECAMATAN CANGKRINGAN, KABUPATEN SLEMAN,  
TAHUN 2010-2022”**




yang dlpersiapkan dan disusun oleh

**M. AZIZ MUKSIN**

**17.86.0005**

Telah dipertahankan di depan Dewan Penguji Skripsi  
pada tanggal 24 Januari 2023

**Susunan Dosen Peneuii**

<b>Jabatan</b>	<b>Nama Penguji</b>	<b>Tanda Tangan</b>
Ketua Dewan Penguji/Pembimbing	Gardyas Bidari Adninda, S.T., M.A. NIK. 190302365	
Anggota Dewan Penguji I	Renindya Azizza Kartikakirana, S.T., M.Eng. NIK. 190302370	
Anggota Dewan Penguji II	Rivi Neritarani, S.Si., M.Eng. NIK. 190302362	

Skripsi ini telah diterima sebagai salah satu persyaratan untuk  
memperoleh gelar Sarjana Perencanaan Wilayah dan Kota

**Dekan Fakultas Sains dan Teknologi**



**Sudarmawan, S.T., M.T  
NIK. 190302035**

## LEMBAR PERNYATAAN

Saya yang bertanda tangan dibawan ini :

Nama : M. Aziz Muksin

NIM : 17.86.0005

Jenjang : S1

Prodi : Perencanaan Wilayah dan Kota

Fakultas : Sains dan Teknologi

Menyatakan bahwa skripsi saya yang berjudul "KAJIAN PERUBAHAN PENGGUNAAN LAHAN DI SEKITAR KAWASAN HUNTAP PAGERJURANG, KELURAHAN KEPUHARJO, KECAMATAN CANGKRINGAN, KABUPATEN SLEMAN, TAHUN 2010-2022" ini benar-benar merupakan hasil karya saya sendiri. Selain itu, sumber informasi yang di kutip penulis lain telah disebutkan dalam teks dan dicantumkan dalam daftar pustaka.

Yogyakarta, 24 Januari 2023



**M. Aziz Muksin**

**NIM. 17.86.0005**

**KAJIAN PERUBAHAN PENGGUNAAN LAHAN DI SEKITAR  
KAWASAN HUNTAP PAGERJURANG, KELURAHAN KEPUHARJO,  
KECAMATAN CANGKRINGAN, KABUPATEN SLEMAN,  
TAHUN 2010-2022”**

**M. Aziz Muksin**

**NIM. 17.86.0005**

**Fakultas Sains dan Teknologi Universitas Amikom Yogyakarta**

**ABSTRAK**

Berbagai perubahan penggunaan lahan telah terjadi dari waktu ke waktu. Perubahan penggunaan lahan yang terjadi sejalan dengan semakin meningkatnya penambahan jumlah penduduk yang secara langsung berdampak pada kebutuhan terhadap lahan yang semakin meningkat. Sama halnya dengan perubahan penggunaan lahan yang terjadi di sekitar kawasan Hunian Tetap (Huntap) Pagerjurang, Kelurahan Kepuharjo, Kecamatan Cangkringan, yang mengalami perubahan penggunaan lahan dari waktu ke waktu. Perubahan penggunaan lahan di sekitar kawasan Hunian Tetap (Huntap) Pagerjurang berawal pasca terjadi Erupsi Merapi tahun 2010, dikarenakan pada tahun 2000 sampai 2010 sebelum terjadi Erupsi Merapi di sekitaran kawasan Huntap Pagerjurang merupakan kawasan hijau atau kawasan yang didominasi oleh vegetasi. Setelah terjadi Erupsi Merapi tahun 2010 mengakibatkan masyarakat yang tinggal di Kawasan Rawan Bencana (KRB) harus direlokasi oleh pemerintah ke Hunian Sementara (Huntara) dikarenakan tempat tinggal mereka rusak dan tertutupi oleh abu vulkanik. Pada tahun 2013 masyarakat yang tinggal di Huntara dipindahkan ke Hunian Tetap (Huntap) untuk mendapatkan tempat tinggal yang layak sebagai pengganti rumah yang terdampak erupsi.

Dalam penelitian ini peneliti mencoba untuk meneliti bagaimana perubahan penggunaan lahan yang terjadi di sekitar kawasan Hunian Tetap (Huntap) Pagerjurang tahun 2010-2022, dan faktor-faktor perubahan penggunaan

lahan, dengan metode menggunakan metode deskriptif kualitatif dan deskriptif kualitatif. Metode penelitian deskriptif kuantitatif dalam penelitian ini untuk menghitung perubahan penggunaan lahan dari tahun 2010 sampai 2022, sedangkan metode penelitian deskriptif kualitatif dalam penelitian ini untuk mengetahui faktor-faktor yang menyebabkan perubahan penggunaan lahan di sekitar kawasan Hunian Tetap Pagerjurang. Unit analisis yang digunakan dalam penelitian ini adalah perubahan penggunaan lahan tahun 2010 sampai dengan tahun 2022, dan faktor perubahan penggunaan lahan.

Perubahan penggunaan lahan yang terjadi di sekitar kawasan Huntap Pagerjurang mengalami perubahan dari tahun 2010 sampai 2022 berdasarkan penggunaannya. Perubahan penggunaan lahan tersebut disebabkan oleh kebutuhan akan lahan bagi masyarakat untuk bertempat tinggal terutama bagi masyarakat yang terdampak Erupsi Merapi tahun 2010. Sedangkan faktor yang menyebabkan terjadinya perubahan penggunaan lahan di kawasan tersebut yaitu harga tanah yang murah, keamanan dan kenyamanan, aksesibilitas yang mendukung, keleluasaan dalam mengubah bentuk rumah, dekat dengan keluarga dan tetangga, dan untuk menjalankan usaha.

**Kata Kunci : Perubahan lahan, dan Faktor perubahan lahan.**

## **ABSTRACT**

*Various changes in land use have occurred from time to time. Change land use that occurs in line with the increasing number population which has a direct impact on the increasing need for land increased. As well as with changes in land use in the area Permanent Residents (Huntap) Pagerjurang, Kepuharjo Village, Cangkringan District, which experience changes in land use over time. Land use change in around the Permanent Residents (Huntap) area of Pagerjurang started after the eruption of Merapi in 2010, because in 2000 to 2010 before the eruption of Merapi occurred around area Huntap Pagerjurang is a area green or area Which dominated by vegetation. After the eruption of Merapi in 2010 resulted in people living in the area Disaster Prone (KRB) must be relocated by the government to Temporary Shelter (Huntara) because their homes were damaged and covered by volcanic ash. In 2013 people living in shelters are transferred to permanent housing (huntap) to receive decent housing as a substitute for houses affected by the eruption.*

*In this study the researcher tries to examine how the usage changes land that occurs around the Permanent Residents area (Huntap) Pagerjurang 2010-2022, and factors of land use change, by method using descriptive method qualitative and descriptive qualitative. Method study quantitative descriptive in this study for calculate changes in land use from 2010 to 2022, while the research method qualitative descriptive in this study to determine the factors that cause change land use around the Permanent Resident area Pagerjurang. The unit of analysis used in this study is the change in land use from 2010 to 2022, and factors land use change.*

*Changes in land use that occurred in the vicinity area Hunt Pagerjurang experience changes from 2010 to 2022 based on its use. Change The land use is caused by the need for land for the community to residence, especially for the people affected by the Merapi Eruption in 2010. While the factors that cause changes in land use in area the namely cheap land prices, security and comfort, accessibility which supports, flexibility in changing the shape of the house, close to family and neighbors, and to run a business.*

**Keywords: land change, and land change factor**