

**PENGEMBANGAN WISATA GROJOGAN WATU PURBO
DENGAN ANALISIS SWOT DESA MERDIKOREJO
KAPANEWON TEMPEL KABUPATEN SLEMAN**

SKRIPSI

Untuk Memenuhi Sebagai Persyaratan Mencapai Derajat Sarjana S-1

Program Studi Geografi



Disusun oleh :

Ritma Almauly

18.85.0059

**PROGRAM STUDI GEOGRAFI
FAKULTAS SAINS DAN TEKNOLOGI
UNIVERSITAS AMIKOM YOGYAKARTA**

2023

**PENGEMBANGAN WISATA GROJOGAN WATU PURBO
DENGAN ANALISIS SWOT DESA MERDIKOREJO
KAPANEWON TEMPEL KABUPATEN SLEMAN**

SKRIPSI

Untuk Memenuhi Sebagai Persyaratan Mencapai Derajat Sarjana S-1

Program Studi Geografi



Disusun oleh :

Ritma Almauly

18.85.0059

**PROGRAM STUDI GEOGRAFI
FAKULTAS SAINS DAN TEKNOLOGI
UNIVERSITAS AMIKOM YOGYAKARTA**

2023

PENGESAHAN

SKRIPSI

**PENGEMBANGAN WISATA GROJOGAN WATU PURBO DENGAN ANALISIS
SWOT DESA MERDIKOREJO KAPANEWON TEMPEL KABUPATEN SLEMAN**

yang dipersiapkan dan disusun oleh

RITMA ALMAULY

18.85.0059

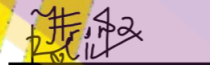
telah dipertahankan di depan Dewan Penguji
pada tanggal 20 Desember 2022

Susunan Dewan Penguji

Nama Penguji

Tanda Tangan

Afrinia Lisditva Permatasari, S.Si, M.Sc.
NIK. 190302297



Widivana Riasasi, S.Si, M.Sc
NIK. 190302338



Sadewa Purba Seiaty, S.Si, M.Sc.
NIK. 190302302



Skripsi ini telah diterima sebagai salah persyaratan untuk
memperoleh gelar Sarjana Geografi
Tanggal 20 Desember 2022

DEKAN FAKULTAS SAINS DAN TEKNOLOGI



Sudarmawan, ST., MT
NIK. 190302035

HALAMAN ORISINALITAS

Saya yang bertandatangan dibawah ini :

Nama : Ritma Almauly

NIM : 18.85.0059

Menyatakan dengan sesungguhnya bahwa skripsi yang berjudul **“PENGEMBANGAN WISATA GROJOGAN WATU PURBO DENGAN ANALISIS SWOT DESA MERDIKOREJO KAPANEWON TEMPEL KABUPATEN SLEMAN”** adalah betul-betul karya sendiri, hal-hal yang bukan karya saya dalam skripsi ini telah diberi tanda sitasi dan ditunjukkan dalam daftar pustaka. Apabila dikemudian hari terbukti pernyataan saya tidak benar, maka saya bersedia menerima sanksi akademik berupa pencabutan skripsi dan gelar yang saya peroleh dari skripsi tersebut.

Magelang, 10 Desember 2022

Yang membuat pernyataan



Ritma Almauly

18.85.0059

KATA PENGANTAR

Assalamualaikum Warahmatullahi Wabaratu

Puji dan syukur penulis memanjatkan kehadiran Allah SWT, yang telah melimpahkan rahmat dan hidayah sehingga penulis dapat menyelesaikan naskah skripsi dengan judul “Pengembangan Wisata Grojogan Watu Purbo Menggunakan Analisis SWOT Desa Bangunrejo Kecamatan Merdikorejo Kabupaten Sleman”.

Penyusunan naskah skripsi ini merupakan salah satu syarat wajib Mahasiswa program studi geografi untuk mencapai derajat Sarjana S-1. Dalam penyusunan naskah skripsi ini, penulis tidak dapat menyelesaikan tanpa adanya bimbingan yang diberikan. Pada kesempatan ini, penulis mengucapkan terimakasih kepada :

1. Bapak Sudarmawan, S. T., M.T. selaku Dekan Fakultas Sains dan Teknologi Universitas Amikom Yogyakarta
2. Ibu Fitria Nucifera, S. Si., M. Sc. selaku Kepala Program Studi S1-Geografi sekaligus dosen wali penulis selama awal semester hingga akhir semester.
3. Ibu Afrinia Lisditya Permatasari, S.Si., M.Sc selaku dosen pembimbing yang telah memberikan saran dan masukan untuk penyusunan naskah skripsi.
4. Seluruh Dosen Program Studi Geografi yang telah memberikan ilmu baik secara teori, praktikum, maupun kuliah lapangan yang bermanfaat bagi penulis.
5. Kedua orang tua, Babe Kholil dan Mamah Salbiyah yang selalu memberikan dukungan dalam hal apapun, doa, dan kasih sayangnya untuk penulis.
6. Adek Aprilia Latifa Dewi dan Mas Een Rahmat Efendi yang selalu memberikan semangat dan mendampingi penulis.
7. Kepala Desa dan Seluruh Perangkat Desa Merdikorejo yang telah memberikan izin kepada penulis untuk melakukan penelitian di Wisata Grojogan Watu Purbo.
8. Pihak Pengelola Wisata Grojogan Watu Purbo yang telah memberikan banyak informasi mengenai Wisata Grojogan Watu Purbo.
9. Teman seperjuangan, Ifnu Rifki Nurhidayanto yang telah banyak membantu penulis dalam penyusunan skripsi.
10. Kawan-kawan Program Studi Geografi Angkatan 2018 yang telah mendukung dan mendoakan dalam penyusunan naskah skripsi.

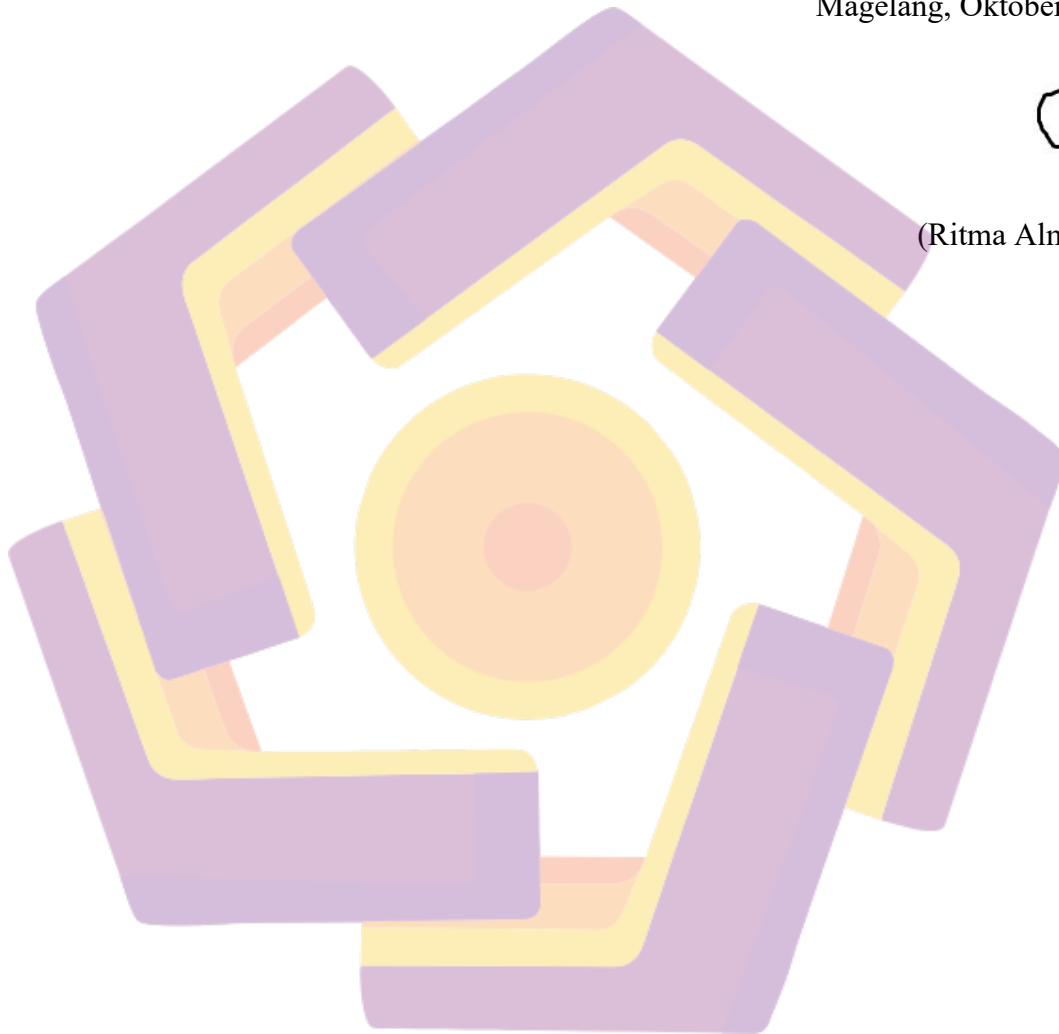
11. Semua pihak yang tidak dapat disebutkan nama satu persatu oleh penulis.

Dalam penyusunan skripsi ini masih banyak kekurangan dan kesalahan, karena itu kritik dan saran akan menyempurnakan naskah skripsi ini dan bisa bermanfaat bagi penulis dan pembaca.

Magelang, Oktober 2022



(Ritma Almauly)



DAFTAR ISI

HALAMAN JUDUL.....	
HALAMAN PENGESAHAN.....	i
HALAMAN ORISINALITAS.....	ii
KATA PENGANTAR.....	iii
DAFTAR ISI.....	v
DAFTAR TABEL.....	vii
DAFTAR GAMBAR.....	viii
DAFTAR LAMPIRAN.....	ix
ABSTRAK.....	x
BAB 1 PENDAHULUAN.....	1
1.1 Latar Belakang.....	1
1.2 Perumusan Masalah.....	2
1.3 Batasan Masalah.....	2
1.4 Tujuan Penelitian.....	2
1.5 Manfaat Penelitian.....	2
1.6 Keaslian Penelitian.....	3
BAB 2 TINJAUAN PUSTAKA.....	7
2.1..Telaah Pustaka.....	7
2.1.1....Geografi Pariwisata.....	7
2.1.2....Pariwisata.....	9
2.1.3....Pengembangan Wisata.....	9
2.1.4....Analisis SWOT.....	11
2.2..Kerangka Berfikir.....	12
BAB 3 METODE PENELITIAN.....	13
3.1..Objek Penelitian.....	13
3.2..Rancangan Penelitian.....	13
3.2.1 Pengumpulan Data.....	13
3.2.2 Pengolahan Data.....	14
3.2.3 Analisis Data.....	15

3.3..Alat dan Bahan.....	17
3.3.1 Alat.....	17
3.3.2 Bahan.....	17
3.4..Tahapan Penelitian.....	18
BAB 4 DESKripsi WILAYAH.....	19
4.1..Letak, Luas dan Batas Wilayah.....	19
4.2..Kependudukan.....	21
4.2.1....Jumlah Penduduk.....	21
4.2.2....Kepadatan Penduduk.....	22
4.2.3....Dependency Ratio atau Beban Ketergantungan.....	22
4.2.4....Jumlah Penduduk Berdasar Pekerjaan.....	23
4.2.5....Banyaknya Penduduk Menurut Pemeluk Agama.....	24
BAB 5 HASIL DAN PEMBAHASAN.....	25
5.1..Karakteristik Wisatawan.....	23
5.1.1 Jenis Kelamin.....	23
5.1.2 Umur.....	26
5.1.3 Daerah Asal.....	26
5.1.4 Pekerjaan.....	27
5.1.5 Tujuan Ke Wisata Desa Selopamioro.....	28
5.1.6 Hari Dan Waktu berkunjung.....	28
5.2. Faktor Internal dan Eksternal Pengembangan Wisata Grojogan Watu Purbo..	30
5.2.1 Faktor Internal Pengembangan Wisata Grojogan Watu Purbo.....	30
5.2.2 Faktor Eksternal Pengembangan Wisata Grojogan Watu Purbo.....	33
5.2.3 Ancaman/Treath Wisata Grojogan Watu Purbo.....	33
5.3. Pengembangan Wisata Grojogan Watu Purbo.....	34
5.3.1 Strategi Analisis Matriks SWOT.....	37
5.4. Persebaran Wisata Sekitar Wisata Grojogan Watu Purbo.....	39
BAB 6 KESIMPULAN DAN SARAN.....	46
6.1..Kesimpulan.....	46
6.2..Saran.....	46
DAFTAR PUSTAKA.....	47
LAMPIRAN.....	49

DAFTAR TABEL


Tabel 1.1 Karakteristik Penelitian Sebelumnya.....	4
Tabel 3.1 Matriks SWOT.....	16
Tabel 3.2 Jadwal Penelitian.....	16
Tabel 4.1 Jumlah Penduduk Desa Merdikorejo Kapanewon Tempel.....	21
Tabel 4.2 Jumlah Penduduk Menurut Kelompok Umur dan Jenis Kelamin.....	23
Tabel 4.3 Jumlah Penduduk Berdasarkan Pekerjaan.....	24
Tabel 4.4 Banyaknya Penduduk Menurut Pemeluk Agama.....	24
Tabel 5.1 Faktor Internal Kekuatan/ <i>Strenght</i> Wisata Grojogan Watu Purbo.....	30
Tabel 5.2 Faktor Eksternal Kelemahan/ <i>Weakness</i> Wisata Grojogan Watu Purbo.....	31
Tabel 5.3 Strategi Pengembangan Wisata Grojogan Watu Purbo.....	35
Tabel 5.4 Pengembangan Desa Wisata Trumpon.....	39
Tabel 5.5 Pengembangan Taman Merdiko.....	41
Tabel 5.6 Pengembangan Wisata Watu Jagal.....	42
Tabel 5.7 Pengembangan Kobra Master Fishing.....	43

DAFTAR GAMBAR

Gambar 2.1 Kerangka Pemikiran.....	12
Gambar 3.1 Tahapan Penelitian.....	18
Gambar 4.1 Peta Lokasi Penelitian Desa Merdikorejo Kapanewon Tempel.....	19
Gambar 4.2 Peta Administrasi Desa Merdikorejo Kapanewon Tempel.....	20
Gambar 5.1 Diagram Jenis Kelamin Responden Wisatawan.....	25
Gambar 5.2 Diagram Kelompok Umur Wisatawan.....	26
Gambar 5.3 Diagram Daerah Asal Wisatawan.....	27
Gambar 5.4 Diagram Pekerjaan Wisatawan.....	27
Gambar 5.5 Diagram Tujuan Wisatawan.....	28
Gambar 5.6 Diagram Hari Berkunjung Wisatawan.....	29
Gambar 5.7 Diagram Waktu Berkunjung.....	29
Gambar 5.8 Rencana Pembangunan Flying Fox.....	32
Gambar 5.9 Pembangunan Tugu Utama Wisata Grojogan Watu Purbo.....	32
Gambar 5.10 Air Grojogan Keruh.....	33
Gambar 5.11 Desa Wisata Trumpon.....	40
Gambar 5.12 Taman Merdiko.....	40
Gambar 5.13 Wisata Watu Jagal.....	42
Gambar 5.14 Kobra Master Fishing.....	44
Gambar 5.15 Peta Persebaran Wisata Grojogan Watu Purbo.....	45

DAFTAR LAMPIRAN

Lampiran 1 Surat Izin Penelitian.....	50
Lampiran 2 Dokumentasi Keindahan Alam Grojogan Watu Purbo.....	51
Lampiran 3 Pembangunan dan Pengembangan Wisata Grojogan Watu Purbo.....	52
Lampiran 4 Dokumentasi Wawancara.....	52
Lampiran 5 Daftar Pertanyaan Wisatawan.....	53
Lampiran 5 Hasil Jawaban Responden Dari Daftar Pertanyaan.....	56



ABSTRAK

Geografi pariwisata fokus pada obyek wisata sebagai bidang kajian, ruang lingkup, serta yang menjadi sasaran utamanya. Geografi berhubungan dengan pariwisata yang mempunyai beberapa segi umum meliputi iklim, flora, fauna, keindahan alam, adat istiadat, budaya, dan lain sebagainya. Obyek Wisata Grojogan Watu Purbo berada di Dusun Bangunrejo, Desa Merdikorejo, Kapanewon Tempel, Kabupaten Sleman, Daerah Istimewa Yogyakarta yang menyajikan keindahan alam yang terdapat permasalahan baik dari pengelolaan dan kurangnya sarana dan prasarana. Dengan adanya permasalahan tersebut perlu dilakukan pengembangan wisata agar lebih optimal dan pemetaan sebaran juga dilakukan untuk mendukung dalam pengelolaan Wisata Grojogan Watu Purbo. Tujuan penelitian ini adalah untuk menganalisis pengembangan serta memetakan persebaran wisata disekitar Wisata Grojogan Watu Purbo. Metode dalam penelitian ini menggunakan metode deskriptif kualitatif dengan *Indepth Interview* atau wawancara dan analisis SWOT untuk analisis pengembangannya. Hasil dari penelitian ini adalah berupa analisis SWOT yang diperoleh dari observasi dan wawancara serta disempurnakan dengan pemetaan sebaran wisata disekitar Wisata Grojogan Watu Purbo.

Kata Kunci : Pariwisata, Pengembangan, Analisis SWOT

ABSTRACT

Tourism geography focuses on tourism objects as a field of study, scope, and which is the main target. Geography is related to tourism which has several general aspects including climate, flora, fauna, natural beauty, customs, and so on. Grojogan Watu Purbo is located in Bangunrejo Hamlet, Merdikorejo Village, Kapanewon Tempel, Sleman Regency, Special Region of Yogyakarta which presents natural beauty that has problems both from management and lack of facilities and infrastructure. Distribution is also carried out to support the management of Grojogan Watu Purbo Tourism. The purpose of this study is to analyze the development and map the distribution of tourism around Grojogan Watu Purbo Tourism. The method in this study uses a qualitative descriptive method with in-depth interviews and SWOT analyst for development analyst. The results of this study are in the form of a SWOT analyst obtained from observation and interviews and refined by mapping the distribution of tourism around Grojogan Watu Purbo Tourism.

Keyword : Tourism, Development, SWOT Anal

