

**DAMPAK PEMBANGUNAN JALAN JALUR LINTAS SELATAN  
DI DUSUN SEMAMPIR, DESA SEMUGIH, KECAMATAN RONGKOP,  
KABUPATEN GUNUNGKIDUL**

**SKRIPSI**

**Diajukan untuk memenuhi sebagian persyaratan memperoleh Gelar  
Kesarjanaan S1 pada Program Studi Perencanaan Wilayah dan Kota**



Disusun Oleh :

**FADILA ISMA LESTARI**

**NIM. 18.86.0064**

**PROGRAM STUDI PERENCANAAN WILAYAH DAN KOTA**

**FAKULTAS SAINS DAN TEKNOLOGI**

**UNIVERSITAS AMIKOM**

**YOGYAKARTA**

**2023**

**DAMPAK PEMBANGUNAN JALAN JALUR LINTAS SELATAN  
DI DUSUN SEMAMPIR, DESA SEMUGIH, KECAMATAN RONGKOP,  
KABUPATEN GUNUNGKIDUL**

**SKRIPSI**

**Diajukan untuk memenuhi sebagian persyaratan memperoleh Gelar  
Kesarjanaan S1 pada Program Studi Perencanaan Wilayah dan Kota**



Disusun Oleh :

**FADILA ISMA LESTARI**

**NIM. 18.86.0064**

**PROGRAM STUDI PERENCANAAN WILAYAH DAN KOTA**

**FAKULTAS SAINS DAN TEKNOLOGI**

**UNIVERSITAS AMIKOM**

**YOGYAKARTA**

**2023**

**HALAMAN PENGESAHAN**

**SKRIPSI**

**DAMPAK PEMBANGUNAN JALAN JALUR LINTAS SELATAN DI DUSUN  
SEMAMPIR, DESA SEMUGIH, KECAMATAN RONGKOP,  
KABUPATEN GUNUNGKIDUL**




yang dipersiapkan dan disusun oleh

**Fadila Isma Lestari**

NIM 18.86.0064

Telah dipertahankan di depan Dewan Penguji Skripsi  
pada tanggal 27 Desember 2022

**Susunan Dewan Penguji**

Jabatan	Nama Penguji	Tanda Tangan
Ketua Dewan Penguji / Pembimbing	Renindya Azizza Kartikakirana, S.T., M.Eng. NIK. 190302370	
Anggota Dewan Penguji I	Bagus Ramadhan, S.T., M.Eng. NIK. 190302317	
Anggota Dewan Penguji II	Nimah Mahnunah, S.T., M.T NIK. 190302383	

Skripsi ini telah diterima sebagai salah satu persyaratan untuk memperoleh gelar  
Sarjana Perencanaan Wilayah dan Kota  
pada tanggal 30 Januari 2023

Dekan Fakultas Sains dan Teknologi



**Sudarmawan, M.T.**

NIK. 190302035

## HALAMAN PERNYATAAN

Saya, yang bertandatangan di bawah ini:

Nama : Fadila Isma Lestari  
NIM : 18.86.0064  
Judul Skripsi : Dampak Pembangunan Jalan Jalur Lintas Selatan di Dusun Semampir, Desa Semugih, Kecamatan Rongkop, Kabupaten Gunungkidul

Menyatakan dengan sesungguhnya bahwa skripsi ini adalah benar-benar karya sendiri dan isi dari skripsi ini belum pernah digunakan untuk memperoleh gelar kesarjanaan di tempat lain. Serta sepanjang pengetahuan saya, pikiran dan karya orang lain tidak ada yang diambil kecuali yang sengaja diacu sebagai bahan acuan dalam penelitian ini dan telah disebutkan dalam daftar pustaka.

Pernyataan ini dibuat dengan sebenar-benarnya dan secara sadar untuk digunakan sebagai syarat kelulusan pada Program Studi SI Perencanaan Wilayah dan Kota, Fakultas Sains dan Teknologi, Universitas Amikom Yogyakarta pada tahun 2022.12

Apabila di kemudian hari terbukti pernyataan saya tidak benar, maka saya bersedia menerima sanksi akademik berupa pencabutan skripsi dan gelar yang saya peroleh dari skripsi tersebut.

Yogyakarta, 10 Desember 2022



Fadila Isma Lestari

## KATA PENGANTAR

Puji syukur kehadiran Allah SWT atas segala rahmat dan hidayah-Nya, sehingga penulis dapat menyelesaikan laporan penelitian yang berjudul “Dampak Pembangunan Jalan Jalur Lintas Selatan di Dusun Semampir, Desa Semugih, Kecamatan Rongkop, Kabupaten Gunungkidul” untuk memenuhi tugas akhir mata kuliah skripsi Program Studi Perencanaan Wilayah dan Kota pada Fakultas Sains dan Teknologi Universitas Amikom Yogyakarta.

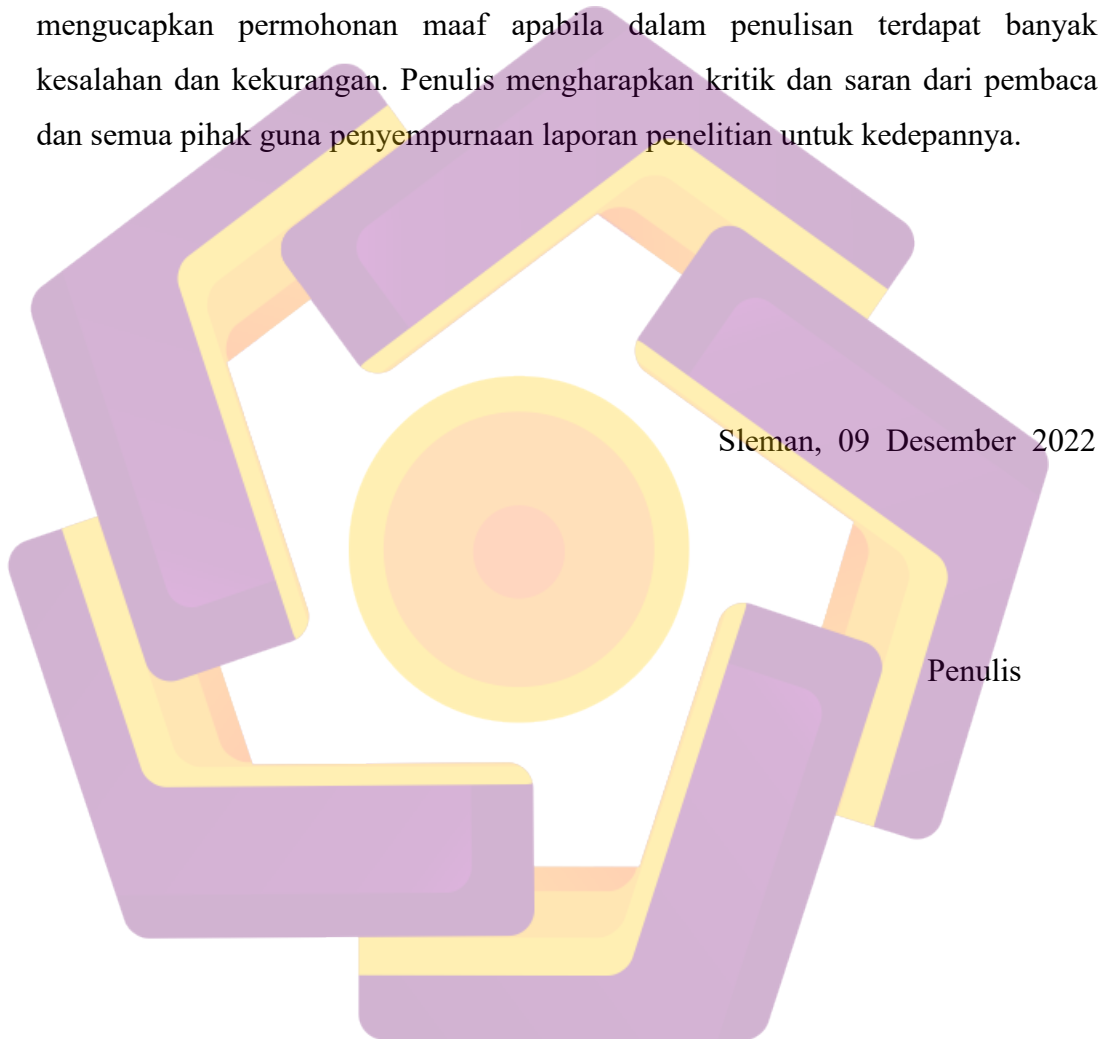
Adapun tujuan dari penelitian ini adalah untuk mengetahui dampak yang diakibatkan dengan adanya pembangunan infrastruktur terutama infrastruktur jalan berupa Jalan Jalur Lintas Selatan di Dusun Semampir, Desa Semugih, Kecamatan Rongkop.

Penulis menyadari bahwa dalam penyusunan laporan penelitian ini tidak berjalan dengan baik tanpa adanya bantuan dan dukungan dari pihak lain baik secara langsung maupun tidak langsung. Oleh karena itu, penulis mengucapkan terimakasih yang sebanyak-banyaknya kepada :

1. Ibu Renindya Azizza Kartikakirana, S.T., M.Eng., selaku Dosen Pembimbing pada Mata Kuliah Skripsi Universitas AMIKOM Yogyakarta.
2. Bapak Sudarmawan, S.T., M.T., selaku Dekan Fakultas Sains dan Teknologi Universitas AMIKOM Yogyakarta.
3. Bapak Bagus Ramadhan, S.T., M.Eng. selaku Ketua Program Studi Perencanaan Wilayah dan Kota Universitas AMIKOM Yogyakarta.
4. Bapak Ibu Dosen Program Studi Perencanaan Wilayah dan Kota Universitas AMIKOM Yogyakarta.
5. Orang tua yang sangat penulis hormati dan sayangi, yang selalu memberikan motivasi dan dukungan

6. Rekan-rekan mahasiswa Program Studi Perencanaan Wilayah dan Kota Universitas AMIKOM Yogyakarta angkatan 2018

Penulis juga menyadari bahwa dalam penulisan laporan penelitian ini memiliki banyak kekurangan dan jauh dari kata sempurna karena keterbatasan kemampuan dan pengetahuan yang penulis miliki. Oleh karena itu, penulis mengucapkan permohonan maaf apabila dalam penulisan terdapat banyak kesalahan dan kekurangan. Penulis mengharapkan kritik dan saran dari pembaca dan semua pihak guna penyempurnaan laporan penelitian untuk kedepannya.



Sleman, 09 Desember 2022

Penulis

## ABSTRAK

Pembangunan infrastruktur terutama infrastruktur jalan dapat berpengaruh terhadap kondisi lingkungan suatu daerah. Dengan banyaknya potensi yang dimiliki oleh Kabupaten Gunungkidul maka diperlukan peningkatan infrastruktur untuk menunjang perkembangan daerah. Oleh karena itu, pemerintah melakukan pembangunan Jalan Jalur Lintas Selatan termasuk di Kecamatan Rongkop. Penelitian ini dilakukan untuk mengetahui dampak yang terjadi akibat pembangunan Jalan Jalur Lintas Selatan di Dusun Semampir, Desa Semugih., Kecamatan Rongkop, Kabupaten Gunungkidul.

Metode analisis yang digunakan pada penelitian ini adalah menggunakan metode analisis deduktif kuantitatif kualitatif. Metode kuantitatif yang dilakukan adalah dengan metode statistika deskriptif menggunakan aplikasi SPSS yang pengambilan dan pemilihan sampel secara acak terhadap masyarakat. Metode kualitatif yang dilakukan adalah dengan pengambilan data secara langsung menggunakan kuesioner dan wawancara kepada masyarakat yang diuraikan secara deskriptif untuk mengetahui fenomena sosial yang terjadi di Dusun Semampir. Dengan dilakukannya penelitian ini maka diharapkan dapat mengetahui dampak yang terjadi setelah adanya pembangunan Jalan Jalur Lintas Selatan.

Setelah dilakukannya penelitian tersebut, dapat diketahui bahwa pembangunan Jalan Jalur Lintas Selatan di Dusun Semampir menimbulkan beberapa dampak antara lain adanya relokasi lahan yang menjadikan pemukiman masyarakat lebih tertata, kondisi perekonomian masyarakat yang semakin meningkat dengan berkembangnya kegiatan perdagangan dan jasa, dan ketersediaan fasilitas umum yang lebih memadai dari sebelumnya.

*Kata Kunci : Pembangunan, Infrastruktur, Jalan, Dampak, Jalan Jalur Lintas Selatan*

## ABSTRACT

*Infrastructure development, especially road infrastructure, can affect the environmental conditions of an area. With so much potential that is owned by Gunungkidul Regency, it is necessary to improve infrastructure to support regional development. Therefore, the government is constructing Jalan Jalur Lintas Selatan including in Rongkop District. This research was conducted to determine the impact that occurred as a result of the construction of the Jalan Jalur Lintas Selatan in Semampir, Semugih Village, Rongkop District, Gunungkidul Regency.*

*The analytical method used in this study is to use a qualitative quantitative deductive analysis method. The quantitative method used is the descriptive statistical method using the SPSS application which takes and randomly selects samples from the community. The qualitative method used is to collect data directly using questionnaires and interviews with the community which are described descriptively to find out the social phenomena that occur in Semampir. By doing this research, it is hoped that it will be able to find out the impact that occurred after the construction of Jalan Jalur Lintas Selatan.*

*After conducting this research, it can be seen that the construction of Jalan Jalur Lintas Selatan in Semampir has had several impacts, including land relocation which has made community settlements more orderly, the community's economic conditions are increasing with the development of trade and service activities, and the availability of more public facilities. adequate than before.*

*Keywords: Development, Infrastructure, Road, Impact, Jalan Jalur Lintas Selatan*



## DAFTAR ISI

HALAMAN PENGESAHAN.....	ii
HALAMAN PERNYATAAN.....	iii
KATA PENGANTAR.....	iv
ABSTRAK.....	vi
ABSTRACT.....	vii
DAFTAR ISI.....	viii
DAFTAR TABEL.....	x
DAFTAR GAMBAR.....	xi
DAFTAR LAMPIRAN.....	xii
<b>BAB I PENDAHULUAN.....</b>	<b>1</b>
1.1 Latar Belakang.....	1
1.2 Rumusan Masalah.....	5
1.2.1 Masalah Penelitian.....	5
1.2.2 Pertanyaan Penelitian.....	6
1.3 Tujuan Penelitian.....	6
1.4 Batasan Penelitian.....	6
1.4.1 Batasan Lokus.....	6
1.4.2 Batasan Fokus.....	6
1.5 Manfaat Penelitian.....	7
1.5.1 Manfaat Teoritis.....	7
1.5.2 Manfaat Praktis.....	7
1.6 Keaslian Penelitian.....	7
1.7 Kerangka Pikir.....	17
<b>BAB II TINJAUAN PUSTAKA.....</b>	<b>18</b>
2.1 Pembangunan.....	18
2.2 Infrastruktur.....	20
2.3 Dampak Pembangunan Infrastruktur.....	24
2.3.1 Dampak Fisik.....	26
2.3.2 Dampak Ekonomi.....	26
2.3.3 Dampak Sosial.....	27
2.4 Deduksi Teori.....	28
2.5 Kerangka Konseptual.....	29
<b>BAB III METODE PENELITIAN.....</b>	<b>30</b>
3.1 Pendekatan / Paradigma Penelitian.....	30
3.2 Pemilihan Daerah Penelitian.....	31
3.3 Unit Amatan / Unit Analisis.....	31
3.4 Variabel.....	32
3.5 Alat / Instrumen Penelitian.....	33
3.6 Cara dan Langkah-Langkah Pengumpulan Data.....	33

3.7 Cara Analisis Data.....	35
3.8 Tahapan Penelitian.....	36
<b>BAB IV DESKRIPSI WILAYAH PENELITIAN.....</b>	<b>37</b>
4.1 Deskripsi Wilayah.....	37
4.1.1 Deskripsi Wilayah Secara Umum.....	37
4.1.2 Deskripsi Wilayah Secara Geografis.....	39
4.2 Deskripsi Fisik dan Keruangan.....	42
4.2.1 Topografi.....	42
4.2.2 Geologi.....	43
4.2.3 Tata Guna Lahan.....	44
4.3 Deskripsi Kependudukan.....	44
4.3.1 Jumlah Penduduk dan Kepadatan Penduduk Desa Semugih.....	45
4.3.2 Komposisi Penduduk Desa Semugih.....	45
4.4 Deskripsi Ekonomi Wilayah.....	48
4.5 Deskripsi Sosial dan Budaya.....	49
<b>BAB V HASIL PENELITIAN DAN PEMBAHASAN.....</b>	<b>55</b>
5.1 Dampak Fisik.....	55
5.1.1 Perubahan Penggunaan Lahan.....	55
5.1.2 Aksesibilitas.....	58
5.2 Dampak Ekonomi.....	80
5.2.1 Berkembangnya Kegiatan Perdagangan dan Jasa.....	80
5.2.2 Perubahan Pendapatan Masyarakat.....	83
5.2.3 Membuka Lapangan Pekerjaan.....	86
5.3 Dampak Sosial.....	89
5.3.1 Keberadaan Fasilitas.....	89
5.3.2 Ketercukupan Fasilitas.....	90
5.4 Elaborasi Temuan.....	91
<b>BAB VI KESIMPULAN.....</b>	<b>94</b>
6.1 Kesimpulan.....	94
6.2 Saran.....	95
6.2.1 Saran untuk Pemerintah.....	95
6.2.2 Saran untuk Masyarakat.....	96
6.2.3 Saran untuk Penelitian Selanjutnya.....	96

## DAFTAR TABEL

Tabel 1. 1 Keaslian Penelitian.....	8
Tabel 2. 1 Deduksi Teori.....	28
Tabel 3. 1 Variabel Penelitian.....	32
Tabel 4. 1 Letak Geografis Kecamatan Rongkop Tahun 2020.....	43
Tabel 4. 2 Kemiringan Lahan Kecamatan Rongkop Tahun 2020.....	43
Tabel 4. 3 Penggunaan Lahan Kecamatan Rongkop Tahun 2020.....	44
Tabel 4. 4 Jumlah Penduduk dan Kepadatan Penduduk Desa Semugih tahun 2022.....	45
Tabel 4. 5 Jumlah Penduduk Desa Semugih berdasarkan Jenis Kelamin tahun 2022.....	45
Tabel 4. 7 Jumlah Penduduk Desa Semugih berdasarkan Usia (Kelompok Pendidikan) tahun 2021.....	46
Tabel 4. 8 Jumlah Penduduk Desa Semugih berdasarkan Usia (Kelompok Tenaga Kerja) tahun 2021.....	47
Tabel 4. 9 Jumlah Penduduk Desa Semugih berdasarkan Agama tahun 2021.....	47
Tabel 4. 10 Jenis Pekerjaan Desa Semugih Tahun 2021.....	48
Tabel 5. 1 Perubahan Penggunaan Lahan Dusun Semampir.....	56
Tabel 5. 2 Mobilitas Masyarakat Dusun Semampir dalam 1(satu) hari.....	59
Tabel 5. 3 Persentase Mobilitas Masyarakat di Dusun Semampir.....	62
Tabel 5. 4 Mobilitas Menuju Sekolah.....	63
Tabel 5. 5 Persentase Mobilitas Menuju Sekolah.....	65
Tabel 5. 6 Mobilitas Menuju Pasar.....	66
Tabel 5. 7 persentase Mobilitas Menuju Pasar.....	69
Tabel 5. 8 Mobilitas Menuju Warung.....	70
Tabel 5. 9 Persentase Mobilitas Menuju Warung.....	72
Tabel 5. 10 Mobilitas Menuju Bekerja.....	73
Tabel 5. 11 Persentase Mobilitas Menuju Bekerja.....	76
Tabel 5. 12 Mobilitas Menuju Fasilitas Kesehatan.....	77
Tabel 5. 13 Persentase Mobilitas Menuju Fasilitas Kesehatan.....	79
Tabel 5. 14 Peningkatan Kegiatan Perdagangan di Dusun Semampir.....	81
Tabel 5. 15 Persentase Peningkatan Kegiatan Perdagangan dan Jasa.....	83
Tabel 5. 16 Persentase Pendapatan Masyarakat di Dusun Semampir.....	85
Tabel 5. 17 Ketersediaan Lapangan Pekerjaan Setelah Pembangunan JJLS.....	86
Tabel 5. 18 Persentase Ketersediaan Lapangan Pekerjaan.....	88
Tabel 5. 19 Persentase Ketersediaan Fasilitas Umum di Dusun Semampir.....	91

## DAFTAR GAMBAR

Gambar 1. 1 Kerangka Pikir.....	17
Gambar 4. 1 Peta Administrasi Kecamatan Rongkop 2022.....	37
Gambar 4. 2 Peta Administrasi Desa Semugih 2022.....	40
Gambar 4. 3 Peta Dusun Semampir 2022.....	41
Gambar 4. 4 Peta Administrasi Kecamatan Rongkop 2022.....	53
Gambar 5. 1 Peta Penggunaan Lahan Dusun Semampir Tahun 2012.....	57
Gambar 5. 2 Peta Penggunaan Lahan Dusun Semampir Tahun 2012.....	58



## DAFTAR LAMPIRAN

Lampiran 1	Peta Administrasi Daerah Istimewa Yogyakarta 2022.....	100
Lampiran 2	Relokasi pemukiman .....	101
Lampiran 3	Proses Pembangunan JJLS.....	101
Lampiran 4	Proses Pembongkaran Gunung Kapur.....	102
Lampiran 5	Tampak bangunan baru.....	102
Lampiran 6	Kantor Proyek Pembangunan JJLS.....	103
Lampiran 7	Kondisi pembangunan jalan di Dusun Semampir.....	103
Lampiran 8	Kondisi jalan sebelum di aspal.....	103
Lampiran 9	JJLS tahun 2022.....	92
Lampiran 10	Fasilitas Umum baru.....	104
Lampiran 11	Dokumentasi Kelurahan Semugih.....	92
Lampiran 12	Pengisian Kuesioner.....	104
Lampiran 13	Pembagian tanda terimakasih kepada masyarakat.....	105
Lampiran 14	Kondisi pemukiman setelah pembangunan JJLS.....	105
Lampiran 15	Surat Izin Penelitian Kecamatan Rongkop.....	106
Lampiran 16	Surat Izin Penelitian di Kelurahan Semugih.....	107
Lampiran 17	Pertanyaan Kuesioner Penelitian.....	108

