

**ALIH FUNGSI LAHAN HUTAN MENJADI LAHAN
PERTANIAN DI DESA PAMULIHAN, KECAMATAN
LARANGAN, KABUPATEN BREBES**

SKRIPSI



Diajukan Oleh :
BAGUS AINULKHAQ
NIM. 18.86.0075

Kepada :
PROGRAM STUDI PERENCANAAN WILAYAH DAN KOTA
FAKULTAS SAINS DAN TEKNOLOGI
UNIVERSITAS AMIKOM YOGYAKARTA

2022

HALAMAN PERNYATAAN

Saya, yang bertandatangan di bawah ini:

Nama : Bagus Ainul Khaq

NIM : 18.86.0075

Judul Skripsi : Alih Fungsi Lahan Hutan menjadi Lahan Pertanian di Desa Pamulihan,
Kecamatan Larangan, Kabupaten Brebes

Menyatakan dengan sesungguhnya bahwa skripsi ini adalah benar-benar karya sendiri dan isi dari skripsi ini belum pernah digunakan untuk memperoleh gelar keserjanaan di tempat lain. Serta sepanjang pengetahuan saya, pikiran dan karya dari orang lain tidak ada yang diambil kecuali yang sengaja diacu sebagai bahan acuan dalam penelitian ini dan telah disebutkan dalam daftar pustaka.

Pernyataan ini dibuat dengan sebenar-benarnya dan secara sadar untuk digunakan sebagai syarat kelulusan pada Program Studi S-1 Perencanaan Wilayah dan Kota, Fakultas Sains dan Teknologi, Universitas Amikom Yogyakarta pada tahun 2022

Apabila di kemudian hari terbukti pernyataan saya tidak benar, maka saya bersedia menerima sanksi akademik berupa pencabutan skripsi dan gelar akademik yang saya peroleh dari skripsi tersebut.

Yogyakarta, 23 Agustus 2022,

Yang membuat pernyataan,

A handwritten signature in black ink is written over a 1000 Rupiah postage stamp. The stamp features the Garuda Pancasila emblem and the text 'REPUBLIK INDONESIA' and 'SATU RIBU RUPIAH'. The serial number 'SB0AKX089713159' is visible at the bottom of the stamp.

Bagus Ainul Khaq

LEMBAR PERBAIKAN PROPOSAL SKRIPSI

Tim Penguji Sidang Proposal (S-1) bagi mahasiswa:

Nama : Bagus Ainulhaq
NIM : 18.86.0075
Program Studi : Perencanaan Wilayah dan Kota
Fakultas : Sains dan Teknologi
Judul Proposal Penelitian : Alih Fungsi Laha Hutan menjadi Lahan
Pertanian di Desa Pamulihan, Kecamatan
Larangan, Kabupaten Brebes



Menerangkan bahwa mahasiswa tersebut telah melaksanakan Sidang Proposal pada:

Hari, tanggal : Selasa, 25 Januari 2022
Pukul : 18.00 – 20.00 WIB

Dan mahasiswa yang bersangkutan telah melengkapi serta memperbaiki proposal penelitian sesuai dengan saran dari tim penguji.

Yogyakarta, ~~25~~ Januari 2020

Dewan Penguji,

No.	Nama	Jabatan	Tanda Tangan
1.	Renindya Azizza Kartikakirana, S.T., M.Eng	Pembimbing/ Ketua Tim Penguji	
2.	Rivi Neritarani, S.Si., M.Eng	Penguji/ Anggota Tim Penguji	

**LEMBAR PENGESAHAN
SKRIPSI**



**ALIH FUNGSI LAHAN HUTAN MENJADI LAHAN
PERTANIAN DI DESA PAMULIHAN, KECAMATAN
LARANGAN, KABUPATEN BREBES**

Yang dipersiapkan dan disusun oleh :

Bagus Ainulkhag
18.86.0075

Telah dipertahankan di depan Penguji Skripsi
Pada tanggal 23 Agustus 2022

Susunan Dewan Penguji

Jabatan	Nama Penguji	Tanda Tangan
Ketua Dewan Penguji/Pembimbing	Renindya Azizza Kartikakirana, S.T., M.Eng NIK.190302370	
Anggota Dewan Penguji I	Gardyas Bidari Adninda, S.T., M.A NIK : 190302365	
Anggota Dewan Penguji II	Rivi Neritarani, S.Si., M.Eng NIK : 190302362	

Skripsi ini telah diterima sebagai salah satu persyaratan untuk memperoleh gelar
Sarjana Pwerencanaan Wilayah dan Kota
pada tanggal 23 Agustus 2022

Dekan Fakultas Sains dan Teknologi



Sudarmawan, M.T.

NIK. 190302035

KATA PENGANTAR

Segala puji dan syukur penulis panjatkan kepada Allah SWT. Berkat izin-Nya, penulis telah menyelesaikan laporan skripsi ini dengan baik dan tepat waktu. Penulisan laporan skripsi ini ditujukan untuk syarat kelulusan S1 program studi Perencanaan Wilayah dan Kota Universitas Amikom Yogyakarta.

Skripsi berjudul “Alih Fungsi Lahan Hutan Menjadi Lahan Pertanian di Desa Pamulihan, Kecamatan Larangan, Kabupaten Brebes” dipilih oleh penulis karena merupakan fenomena menarik dan memiliki dampak besar terhadap masyarakat serta belum pernah diangkat oleh peneliti lain, sehingga penulis berpikir, penelitian ini akan memberikan sumbangsih yang baru di disiplin ilmu perencanaan wilayah dan kota. Alasan ini yang mendorong penulis untuk mengangkat topik alih fungsi lahan hutan menjadi lahan pertanian di Desa Pamulihan, Kecamatan Larangan, Kabupaten Brebes.

Dengan segala kerendahan hati, ucapan terima kasih penulis sampaikan kepada Dosen Pembimbing yang telah meluangkan waktu untuk membantu dan membimbing saya menyelesaikan laporan skripsi ini. Ucapan teriam kasih penulis juga kepada teman-teman yang telah banyak mendukung dan memberikan semangat kepada penulis.

Laporan skripsi masih jauh dari kata sempurna, karena itu penulis berharap kepada pembaca tak segan memberikan kritik dan saran. Sehingga penulis dapat melakukan perbaikan dan tidak mengulangi kesalahan lagi dalam menulis. Penulis berharap, laporan skripsi ini memberikan manfaat bagi pembaca.

Brebes, 18 Agustus 2022

Penulis,

Bagus Ainulhaq

RINGKASAN

Desa Pamulihan merupakan suatu desa yang terletak di Kecamatan Larangan Kabupaten Brebes dengan luas wilayah 35,46 Km² dan berpenduduk 21.519 Jiwa. Secara geografis, Desa Pamulihan dominan dengan kontur perbukitan dan asri dengan hutan sebagai kawasan resapan air yang masih luas. Masyarakat Desa Pamulihan mayoritas bekerja sebagai petani, namun para petani mengalami kesulitan dalam mendapatkan lahan pertanian karena lahan pertanian yang terbatas. Sehingga banyak para petani yang membuka lahan pertanian di hutan yang notabene berfungsi sebagai kawasan konservasi. Tujuan penelitian ini, yaitu (1) Mengidentifikasi bukti terjadinya alih fungsi lahan hutan menjadi lahan pertanian di Desa Pamulihan, Kecamatan Larangan, Kabupaten Brebes. (2) Mengidentifikasi faktor penyebab terjadinya alih fungsi lahan hutan menjadi lahan pertanian di Desa Pamulihan

Pendekatan yang digunakan dalam penelitian ini adalah deduktif kualitatif-kuantitatif, yang mana pendekatan ini berangkat dari pengamatan yang umum ke pengamatan yang khusus. Metode pengumpulan data dalam penelitian ini menggunakan metode observasi yang meliputi perubahan penggunaan lahan, metode dokumentasi meliputi perubahan penggunaan lahan dan metode wawancara meliputi masyarakat Desa Pamulihan dengan teknik purposive sampling. Unit analisis dalam penelitian ini adalah luasan penggunaan lahan dan faktor pendorong terjadinya alih fungsi lahan yaitu demografi, keadaan ekonomi, pendidikan.

Hasil dari penelitian ini yaitu di lapangan terbukti terjadi alih fungsi lahan hutan menjadi lahan pertanian pada tahun 2017 ke tahun 2019 dengan luas 233,84 atau 44,21 persen dan pada tahun 2019 ke tahun 2022 seluas 193,08 Ha atau 36,51 persen dari luas hutan produksi tetap yang ada. Yang mana alih fungsi lahan tersebut disebabkan oleh faktor demografi yang meliputi pekerjaan penduduk dan penambahan jumlah penduduk, faktor ekonomi meliputi kebutuhan hidup dan hasil panen serta faktor pendidikan meliputi tingkat pendidikan.

DAFTAR ISI

HALAMAN JUDUL.....	
LEMBAR PENGESAHAN	i
KATA PENGANTAR	ii
RINGKASAN	iii
DAFTAR ISI.....	iv
DAFTAR GAMBAR	v
DAFTAR TABEL.....	vi
DAFTAR LAMPIRAN.....	vii
BAB 1	1
PENDAHULUAN	1
1.1 Latar Belakang	1
1.2 Perumusan Masalah dan Pertanyaan Penelitian.....	1
1.3 Hipotesis Penelitian.....	1
1.4 Tujuan Penelitian	2
1.5 Manfaat Penelitian	2
1.6 Batasan Penelitian	2
1.6.1 Batasan Operasional.....	2
1.6.1 Batasan Masalah Penelitian.....	3
1.6.1 Batasan Objek Penelitian	3
1.7 Kerangka Pemikiran Penelitian.....	4
1.8 Keaslian Penelitian.....	5
1.9 Sistematika Penulisan	6

BAB 2	7
KAJIAN PUSTAKA	
2.1 Alih Fungsi Lahan.....	8
2.2 Hutan Produksi Tetap.....	12
2.3 Pertanian.....	15
2.4 Reduksi Teori.....	17
2.5 Kerangka Teori.....	19
BAB 3	19
METODOLOGI PENELITIAN	
3.1 Pendekatan/Paradigma Penelitian	19
3.2 Pemilihan Daerah Penelitian.....	20
3.3 Unit Amatan dan Unit Analisis.....	21
3.3.1 Unit Amatan.....	22
3.3.2 Unit Analisis	22
3.4 Alat dan Bahan.....	23
3.4.1 Alat.....	23
3.4.2 Bahan	23
3.5 Metode Pengumpulan Data.....	24
3.6 Metode Analisis Data.....	24
3.7 Tahapan Penelitian	24
3.8 Rencana Jadwal Penelitian.....	26
BAB 4.....	27
DESKRIPSI WILAYAH PENELITIAN	
4.1 Deskripsi Wilayah Penelitian.....	27
4.2 Deskripsi Fisik dan Keruangan.....	27
4.3 Deskripsi Kependudukan.....	33
4.4 Deskripsi Ekonomi Wilayah.....	35

4.5 Deskripsi Sosial Budaya.....	35
4.6. Hutan Produksi TetapDesa Pamulihan.....	37
4.6 Setting dan Konteks Meso dari Lokus Penelitian.....	37
BAB V.....	38
HASIL PENELITIAN DAN PEMBAHASAN	
5.1 Alih Fungsi Lahan.....	38
5.2 Faktor Penyebab Alih Fungsi Lahan.....	45
5.2.1 Faktor Demografi.....	45
5.2.2 Faktor Ekonomi.....	47
5.2.3 Faktor Pendidikan.....	49
BAB VI.....	51
KESIMPULAN DAN SARAN	
DAFTAR PUSTAKA.....	53



DAFTAR TABEL

Tabel 1.1 Keaslian Penelitian.....	7
Tabel 2.1 Deduksi Pembuktian Alih Fungsi Lahan.....	18
Tabel 2.1 Deduksi Variabel Faktor penyebab Alih Fungsi Lahan.....	19
Tabel 2.3 Deduksi Teori identifikasi dan Faktor penyebab Alih Fungsi Lahan...	20
Tabel 3.1 Parameter Penelitian.....	24
Tabel 3.2 Metode Analisis Penelitian.....	28
Tabel 3.3 Rencana Jadwal Penelitian.....	30
Tabel 4.1 Luas Penggunaan Lahan Desa Pamulihan.....	33
Tabel 4.2 Jumlah penduduk berdasarkan jenis kelamin Desa Pamulihan.....	34
Tabel 4.3 Jumlah usia produktif Desa Pamulihan.....	35
Tabel 5.1 Luas Penggunaan Lahan Desa Pamulihan 2017.....	39
Tabel 5.2 Luas Penggunaan Lahan Desa Pamulihan 2019.....	39
Tabel 5.3 Bentuk Alih fungsi Lahan Desa Pamulihan tahun 2017 ke 2019.....	40
Tabel 5.4 Perbandingan Penggunaan Lahan tahun 2017 dan 2019.....	40
Tabel 5.5 Luas Penggunaan Lahan Desa Pamulihan 2022.....	41
Tabel 5.6 Bentuk Alih fungsi Lahan Desa Pamulihan tahun 2019 ke 2022.....	42
Tabel 5.7 Perbandingan Penggunaan Lahan tahun 2019 dan 2022.....	42
Tabel 5.8 Perbandingan Penggunaan Lahan Tahun 2017 dan Tahun 2019.....	44
Tabel 5.9 Perbandingan Penggunaan Lahan Tahun 2019 dan tahun 2022.....	45

DAFTAR GAMBAR

Gambar 1.1 Peta Administrasi Desa Pamulihan.....	5
Gambar 1.2 Alur Kerangka Pemikiran.....	6
Gambar 2.1 Kerangka Teori.....	21
Gambar 3.1 Peta Batas Administrasi Desa Pamulihan.....	23
Gambar 3.2 Balai Desa Pamulihan.....	23
Gambar 3.4 Diagram Alur Penelitian.....	29
Gambar 4.1 Peta Indeks Kecamatan Larangan.....	32
Gambar 4.2 Hutan Produksi Desa Pamulihan, April 2021.....	37
Gambar 5.1 Peta Penggunaan Lahan Desa Pamulihan 2017.....	38
Gambar 5.2 Peta Penggunaan Lahan Desa Pamulihan 2019.....	40
Gambar 5.1 Peta Penggunaan Lahan Desa Pamulihan 2022.....	41
Gambar 5.4 Hutan Produksi Tetap Desa Pamulihan.....	44
Gambar 5.5 Alih Fungsi Lahan Desa Pamulihan	44
Gambar 5.6 Jumlah Petani Desa Pamulihan.....	45
Gambar 5.7 Jumlah Penduduk Desa Pamulihan.....	46
Gambar 5.8 Perbandingan Penghasilan dan Pengeluaran.....	48
Gambar 5.9 Hasil Panen Masyarakat Desa Pamulihan.....	49
Gambar 5.10 Tingkat Pendidikan Masyarakat Desa Pamulihan.....	50

DAFTAR LAMPIRAN

Lampiran 1. Pertanyaan wawancara responden.....57

